



Título: Diligencias de aprobación de la Modificación Puntual Nº 11 de las Normas Urbanísticas Municipales de El Barco de Ávila

Expediente nº: 810/2022

Procedimiento: Planeamiento General (Modificación)

Interesado: AYUNTAMIENTO DE EL BARCO DE AVILA

Asunto: Modificación Puntual Nº 11 de las Normas Urbanísticas Municipales de El Barco de Ávila

Fecha de Iniciación: 30 de noviembre de 2022 a las 14:07 horas

DILIGENCIAS DE APROBACIÓN

DILIGENCIA DE APROBACIÓN PROVISIONAL

El presente documento fue aprobado provisionalmente por acuerdo del Pleno de este Ayuntamiento en fecha veintiocho de agosto de dos mil veintitrés.

En El Barco de Ávila, a 29 de agosto de 2023.

Secretario-Interventor,

Fdo.: Alejandro Simón Fernández Ruiz
(Documento firmado electrónicamente)





TOMO IV (G)

PEPCH DEL CONJUNTO HISTÓRICO
DE LA VILLA DE EL BARCO DE
ÁVILA

DOCUMENTO TRAMITACIÓN
APROBACIÓN DEFINITIVA


DN-CT. CATÁLOGO DE
PROTECCIÓN.
ELEMENTOS
PERJUDICIALES

EQUIPO REDACTOR

Eva I. Pascual Rodríguez
Sara Ramos Cillán
Oscar Mayoral Sánchez

Arquitecta
Arquitecta
Arquitecto




	PEPCH. VILLA DE EL BARCO DE ÁVILA EXCMO. AYUNTAMIENTO DE EL BARCO DE ÁVILA	APROBACIÓN DEFINITIVA NORMATIVA
		DN-MV. CATÁLOGO DE PROTECCIÓN

- **INMUEBLES CONSIDERADOS ESPECIALMENTE PERJUDICIALES PARA LA CONSERVACIÓN DEL CARÁCTER ESPECÍFICO DEL CONJUNTO HISTÓRICO.**

- **INTEGRACIÓN**
INMUEBLES CONSIDERADOS PERJUDICIALES



	PEPCH. VILLA DE EL BARCO DE ÁVILA EXCMO. AYUNTAMIENTO DE EL BARCO DE ÁVILA	APROBACIÓN DEFINITIVA NORMATIVA
		DN-MV. CATÁLOGO DE PROTECCIÓN


INMUEBLES CONSIDERADOS ESPECIALMENTE PERJUDICIALES PARA LA CONSERVACIÓN DEL CARÁCTER ESPECÍFICO DEL CONJUNTO HISTÓRICO. (FICHAS,1 a 52)



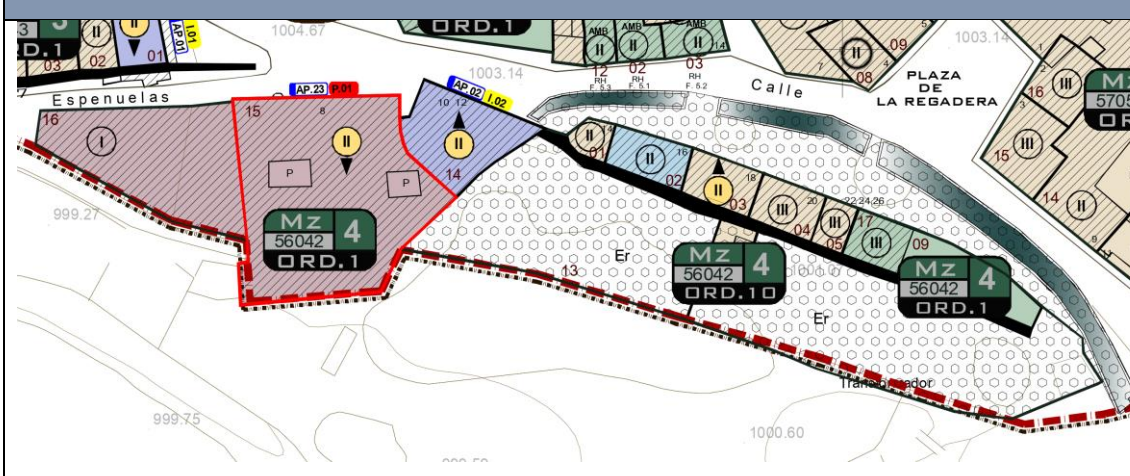
<h1>4.15</h1>	<h2>INMUEBLES CONSIDERADOS ESPECIALMENTE PERJUDICIALES PARA LA CONSERVACIÓN DEL CARÁCTER ESPECÍFICO DEL CONJUNTO HISTÓRICO.</h2>	<h1>P.01</h1>
---------------	--	---------------

MANZANA CATASTRAL	PARCELA CATASTRAL	nº. Policia (catastro)	Estado const.		CONJUNTOS URBANOS	ALTURA PEPCH
4.15	5604215TK8750S	C. Regadera,8	BE	PERJUDICIAL	MURALLA/IGLESIA	OCH

FOTOGRAFÍAS




SITUACIÓN



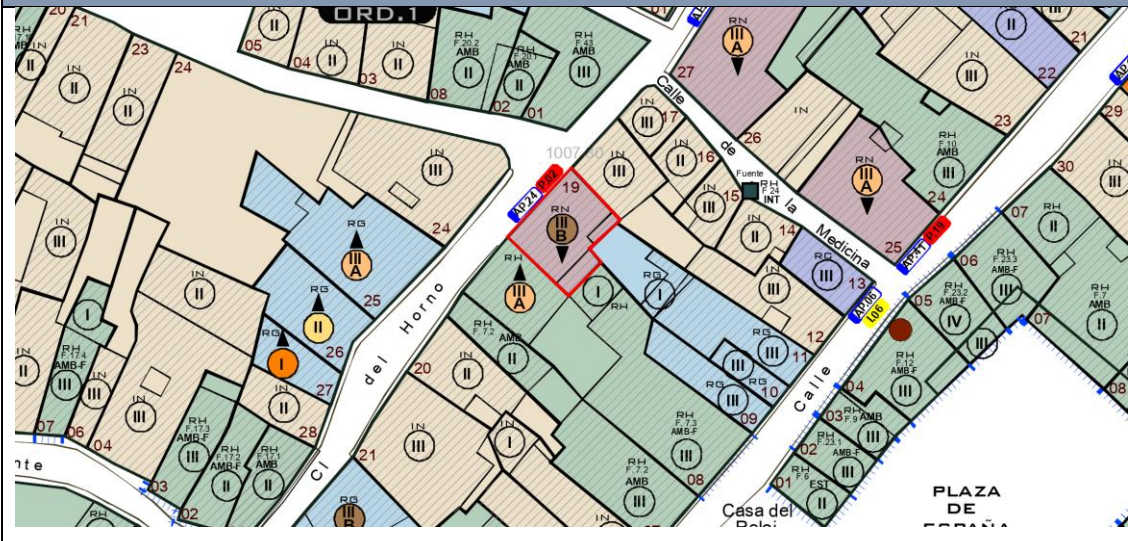
<h1>7.19</h1>	INMUEBLES CONSIDERADOS ESPECIALMENTE PERJUDICIALES PARA LA CONSERVACIÓN DEL CARÁCTER ESPECÍFICO DEL CONJUNTO HISTÓRICO.	<h1>P.02</h1>
---------------	--	---------------

MANZANA CATASTRAL	PARCELA CATASTRAL	nº. Policía (catastro)	Estado const.	Grado Protección PEPCH	CONJUNTOS URBANOS	ALTURA PEPCH
7.19	5606019TK8750N	C. Horno,3	BE		POZUELO	IIIB

FOTOGRAFÍAS



SITUACIÓN



<h1>8.10</h1>	<h2>INMUEBLES CONSIDERADOS ESPECIALMENTE PERJUDICIALES PARA LA CONSERVACIÓN DEL CARÁCTER ESPECÍFICO DEL CONJUNTO HISTÓRICO.</h2>	<h1>P.03</h1>
---------------	--	---------------

MANZANA CATASTRAL	PARCELA CATASTRAL	nº. Policía (catastro)	Estado const.	Grado Protección PEPCH	CONJUNTOS URBANOS	ALTURA PEPCH
8.10	5605210TK8750N	C. San Pedro del Barco,9	BE		SAN PEDRO	MV

FOTOGRAFÍAS

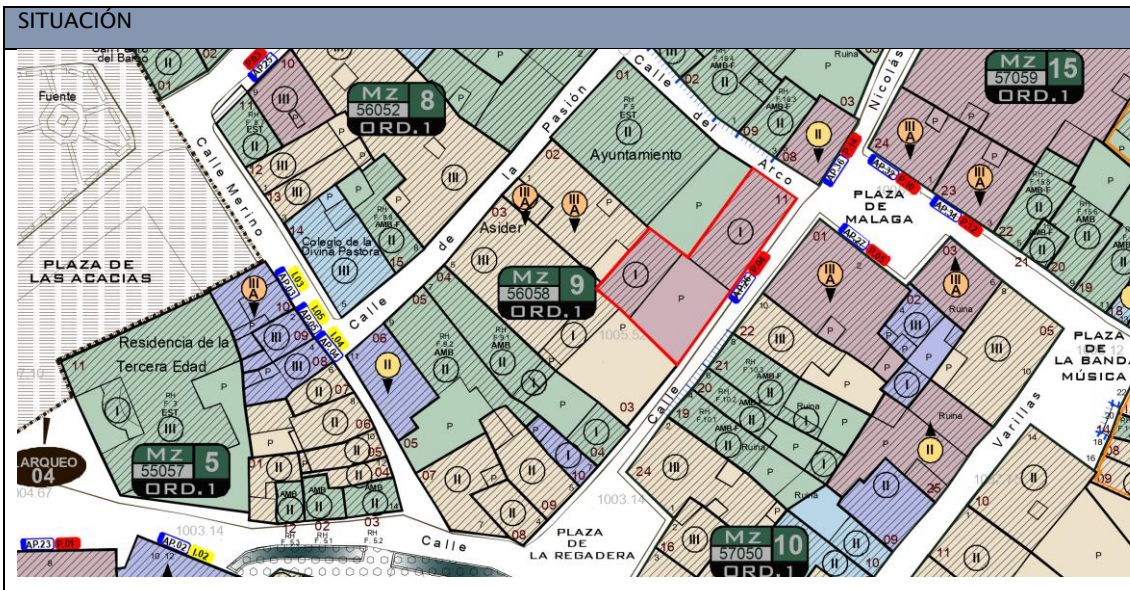


SITUACIÓN



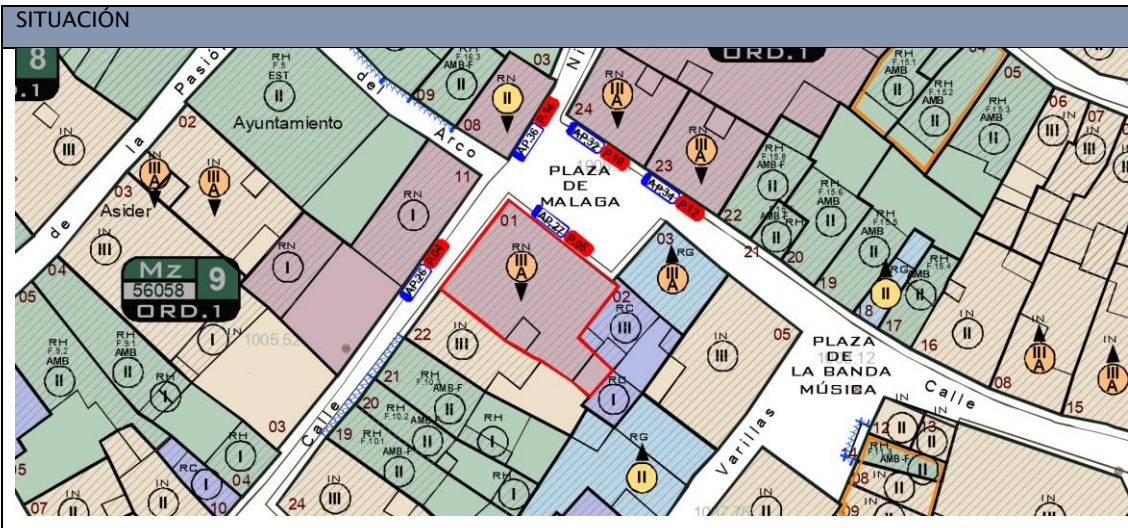
<h1>9.11</h1>	INMUEBLES CONSIDERADOS ESPECIALMENTE PERJUDICIALES PARA LA CONSERVACIÓN DEL CARÁCTER ESPECÍFICO DEL CONJUNTO HISTÓRICO.	<h1>P.04</h1>
---------------	--	---------------

MANZANA CATASTRAL	PARCELA CATASTRAL	nº. Policia (catastro)	Estado const.	Grado Protección PEPCH	CONJUNTOS URBANOS	ALTURA PEPCH
9.11	5605811TK8750N00010E	C. Nicolás de la Fuente arimadas,	RA		PLAZA	MV



10.01	INMUEBLES CONSIDERADOS ESPECIALMENTE PERJUDICIALES PARA LA CONSERVACIÓN DEL CARÁCTER ESPECÍFICO DEL CONJUNTO HISTÓRICO.	P.05
-------	--	------

MANZANA CATASTRAL	PARCELA CATASTRAL	nº. Policia (catastro)	Estado const.	Grado Protección PEPCH	CONJUNTOS URBANOS	ALTURA PEPCH
10.01	5705001TK8750N	Pza. Málaga, 2	BE			OCH



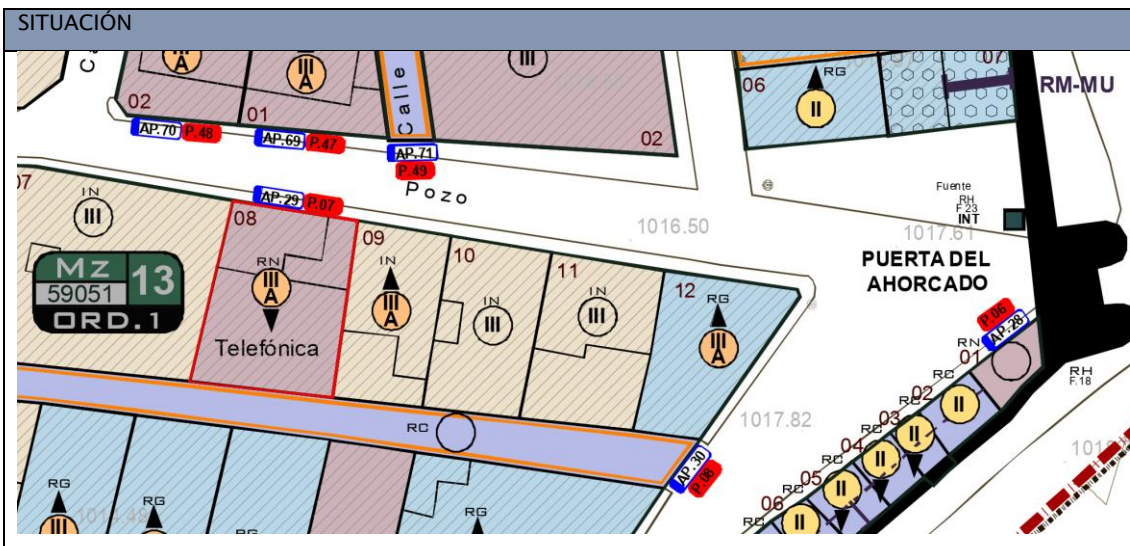
<h1>12.01</h1>	<h2>INMUEBLES CONSIDERADOS ESPECIALMENTE PERJUDICIALES PARA LA CONSERVACIÓN DEL CARÁCTER ESPECÍFICO DEL CONJUNTO HISTÓRICO.</h2>	<h1>P.06</h1>
----------------	--	---------------

MANZANA CATASTRAL	PARCELA CATASTRAL	nº. Policía (catastro)	Estado const.	Grado Protección PEPCH	CONJUNTOS URBANOS	ALTURA PEPCH
12.01	5804901TK8750S0001ZA	C. Escuelas, 52	BE		AHORCADO/MURALLA	--



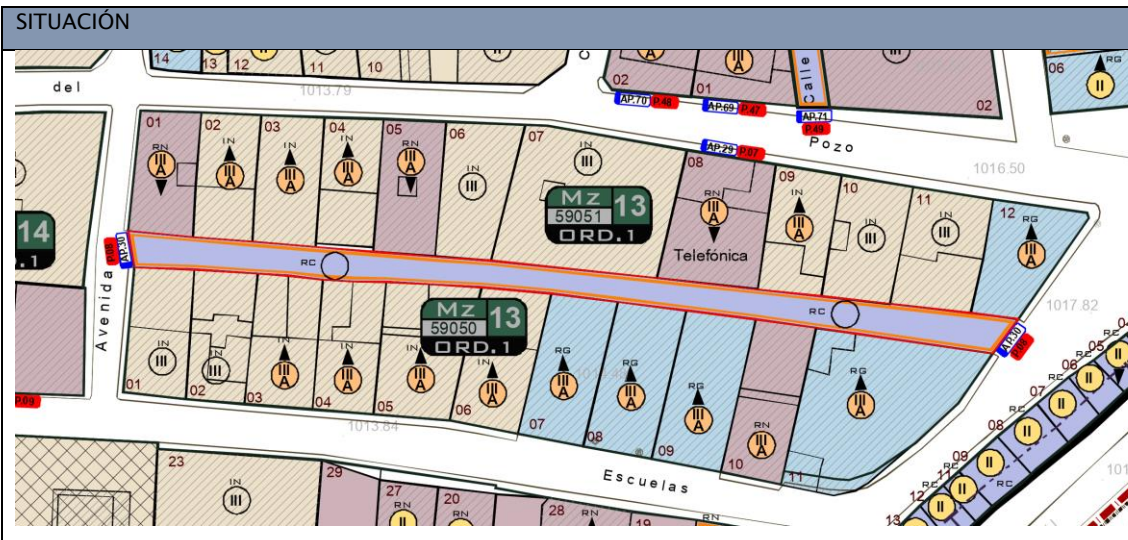
13b.8	INMUEBLES CONSIDERADOS ESPECIALMENTE PERJUDICIALES PARA LA CONSERVACIÓN DEL CARÁCTER ESPECÍFICO DEL CONJUNTO HISTÓRICO.	P.07
-------	--	------

MANZANA CATASTRAL	PARCELA CATASTRAL	nº. Policía (catastro)	Estado const.	Grado Protección PEPCH	CONJUNTOS URBANOS	ALTURA PEPCH
13b.8	5905108TK8750N0001EE	C. del Pozo, 42	BE			IIIA



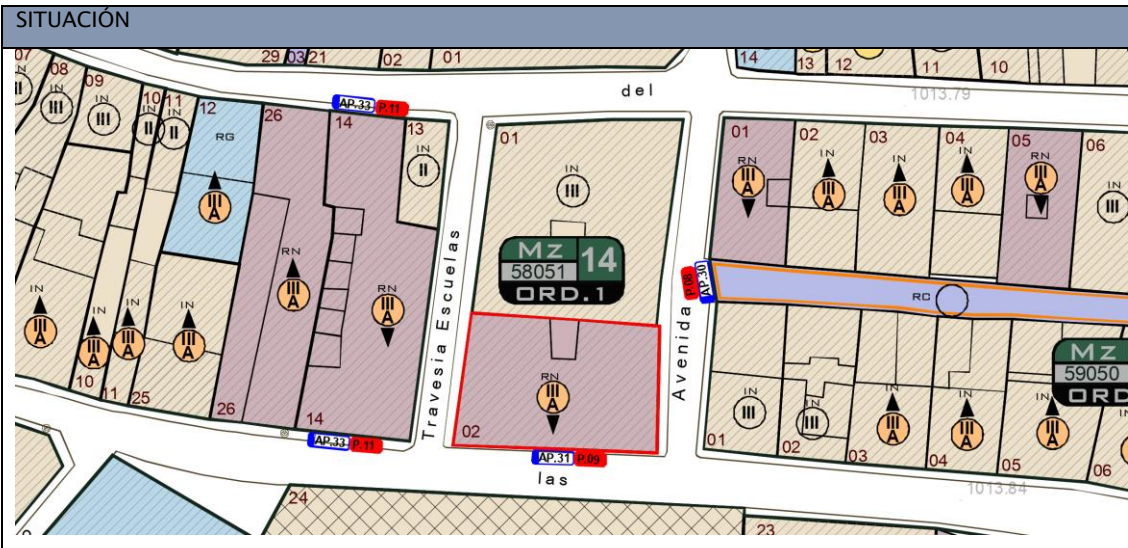
13.AB	INMUEBLES CONSIDERADOS ESPECIALMENTE PERJUDICIALES PARA LA CONSERVACIÓN DEL CARÁCTER ESPECÍFICO DEL CONJUNTO HISTÓRICO.	P.08
-------	--	------

MANZANA CATASTRAL	PARCELA CATASTRAL	nº. Policía (catastro)	Estado const.	Grado Protección PEPCH	CONJUNTOS URBANOS	ALTURA PEPCH
13.24	SIN REFERENCIA CATASTRAL		SSE(1)			



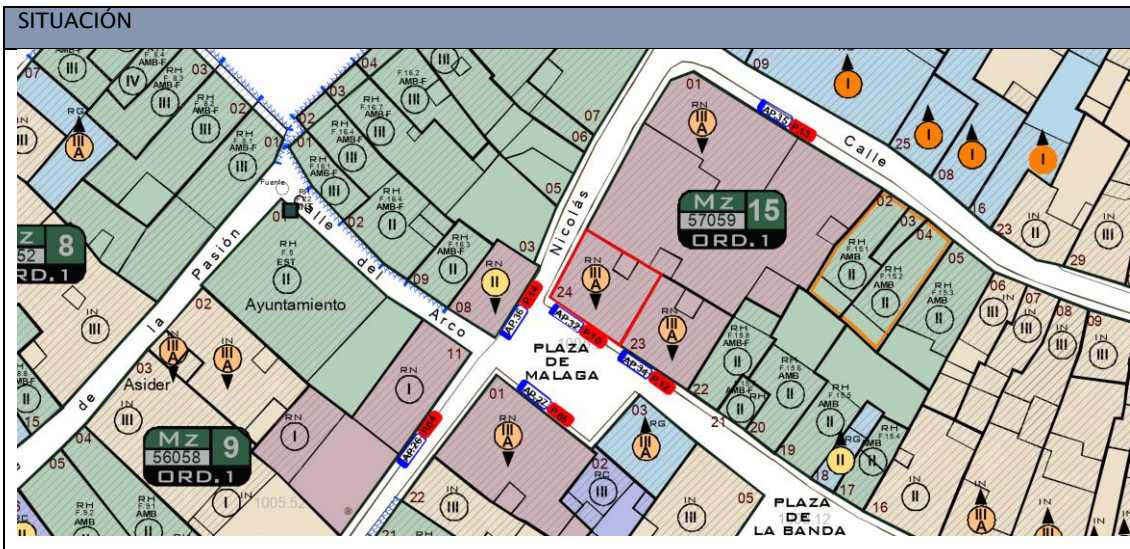

<h1>14.02</h1>	<h2>INMUEBLES CONSIDERADOS ESPECIALMENTE PERJUDICIALES PARA LA CONSERVACIÓN DEL CARÁCTER ESPECÍFICO DEL CONJUNTO HISTÓRICO.</h2>	<h1>P.09</h1>
----------------	--	---------------

MANZANA CATASTRAL	PARCELA CATASTRAL	nº. Policía (catastro)	Estado const.	Grado Protección PEPCH	CONJUNTOS URBANOS	ALTURA PEPCH
14.02	5805102TK8750N	C. Escuelas, 27	BE			IIIA



<h1>15.24</h1>	<h2>INMUEBLES CONSIDERADOS ESPECIALMENTE PERJUDICIALES PARA LA CONSERVACIÓN DEL CARÁCTER ESPECÍFICO DEL CONJUNTO HISTÓRICO.</h2>	<h1>P.10</h1>
----------------	--	---------------

MANZANA CATASTRAL	PARCELA CATASTRAL	nº. Policía (catastro)	Estado const.	Grado Protección PEPCH	CONJUNTOS URBANOS	ALTURA PEPCH
15.24	5705924TK8750N	P. Málaga, 3 c/v Nicolás de la Fuente Arrimadas	BE			IIIA



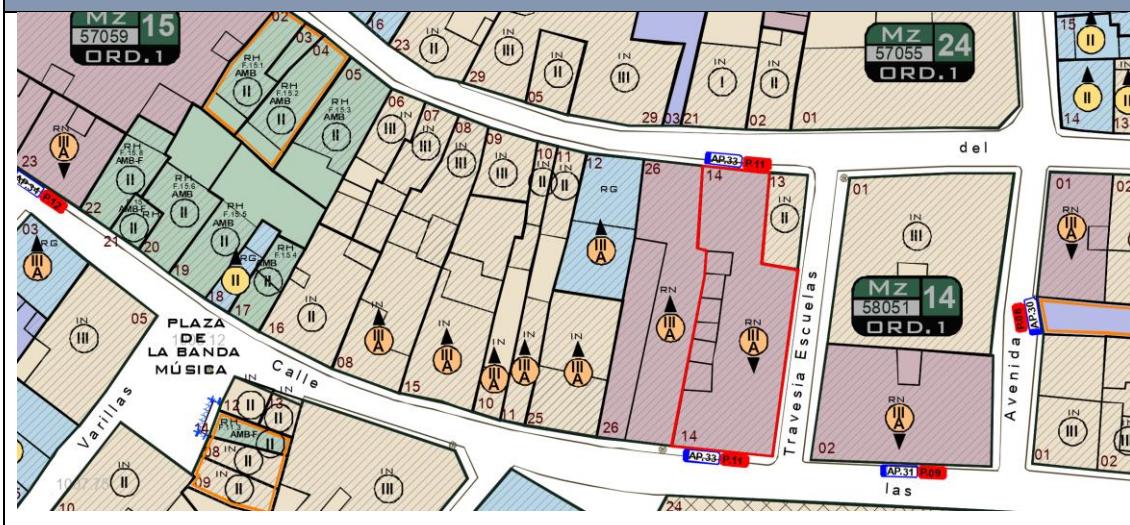
<h1>15.14</h1>	<h2>INMUEBLES CONSIDERADOS ESPECIALMENTE PERJUDICIALES PARA LA CONSERVACIÓN DEL CARÁCTER ESPECÍFICO DEL CONJUNTO HISTÓRICO.</h2>	<h1>P.11</h1>
----------------	--	---------------

MANZANA CATASTRAL	PARCELA CATASTRAL	nº. (catastro)	Policía	Estado const.	Grado Protección PEPCH	CONJUNTOS URBANOS	ALTURA PEPCH
15.14	5705914TK8750N	C. Milagros García Rey, 2		BE			IIIA

FOTOGRAFÍAS

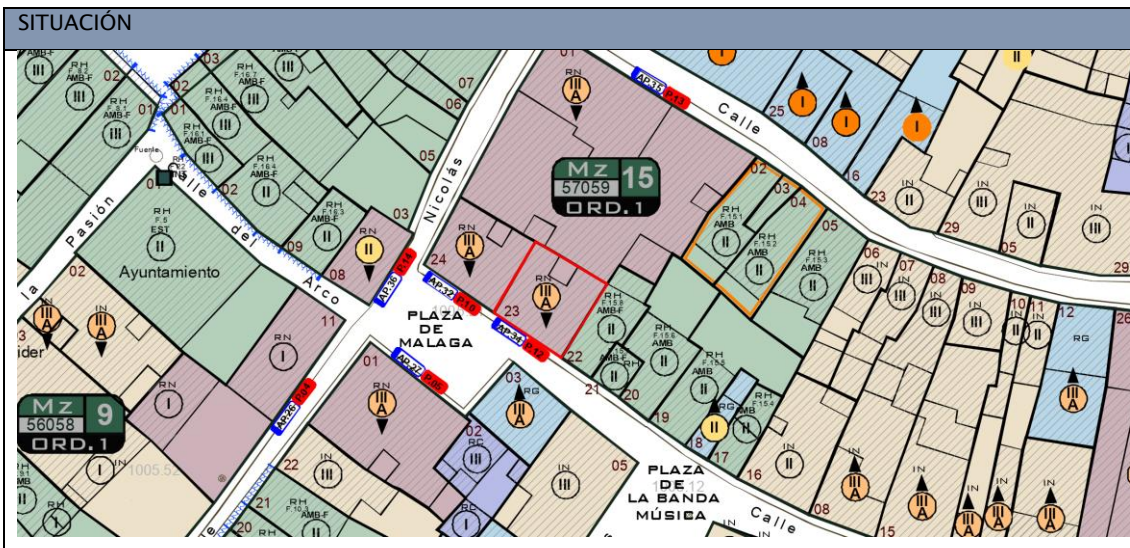



SITUACIÓN



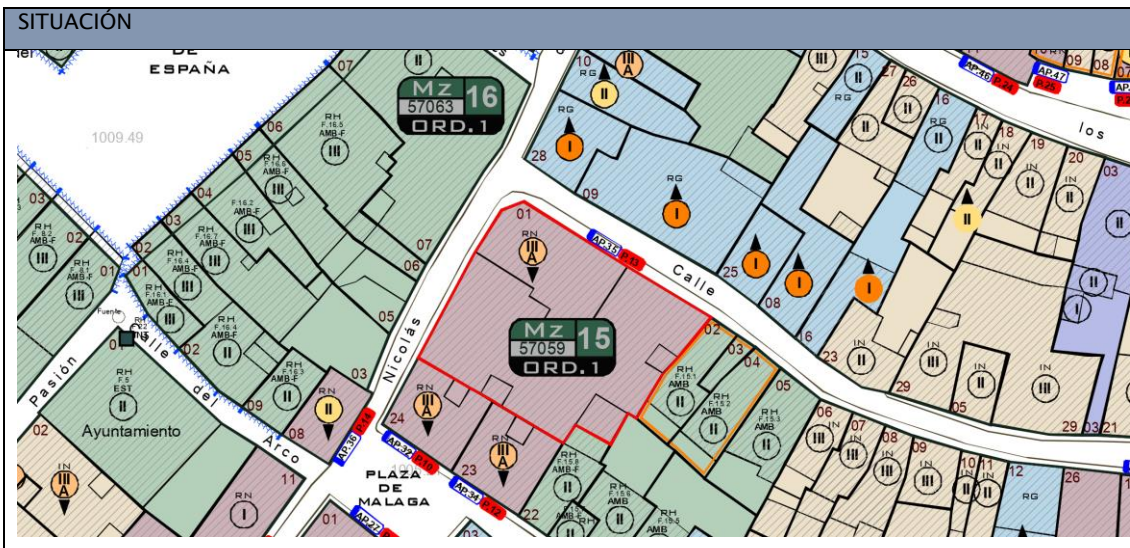
15.23	INMUEBLES CONSIDERADOS ESPECIALMENTE PERJUDICIALES PARA LA CONSERVACIÓN DEL CARÁCTER ESPECÍFICO DEL CONJUNTO HISTÓRICO.	P.12
-------	--	------

MANZANA CATASTRAL	PARCELA CATASTRAL	nº. Policía (catastro)	Estado const.	Grado Protección PEPCH	CONJUNTOS URBANOS	ALTURA PEPCH
15.23	5705923TK8750N	P. Málaga, 3	BE			IIIA



<h1>15.01</h1>	<h2>INMUEBLES CONSIDERADOS ESPECIALMENTE PERJUDICIALES PARA LA CONSERVACIÓN DEL CARÁCTER ESPECÍFICO DEL CONJUNTO HISTÓRICO.</h2>	<h1>P.13</h1>
----------------	--	---------------


MANZANA CATASTRAL	PARCELA CATASTRAL	nº. Policía (catastro)	Estado const.	Grado Protección PEPCH	CONJUNTOS URBANOS	ALTURA PEPCH
15.01	5705901TK8750N	C. del Pozo, 2	BE			IIIA



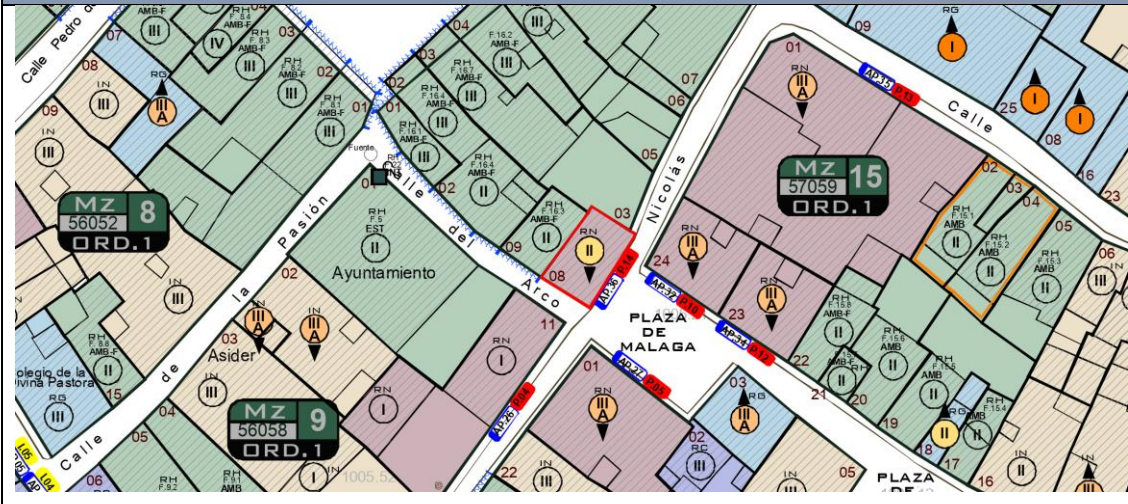
16.8	INMUEBLES CONSIDERADOS ESPECIALMENTE PERJUDICIALES PARA LA CONSERVACIÓN DEL CARÁCTER ESPECÍFICO DEL CONJUNTO HISTÓRICO.	P.14
-------------	--	-------------

MANZANA CATASTRAL	PARCELA CATASTRAL	nº. Policía (catastro)	Estado const.	Grado Protección PEPCH	CONJUNTOS URBANOS	ALTURA PEPCH
16.8	5706308TK8750N	C. del Arco, 5	BE			II

FOTOGRAFÍAS

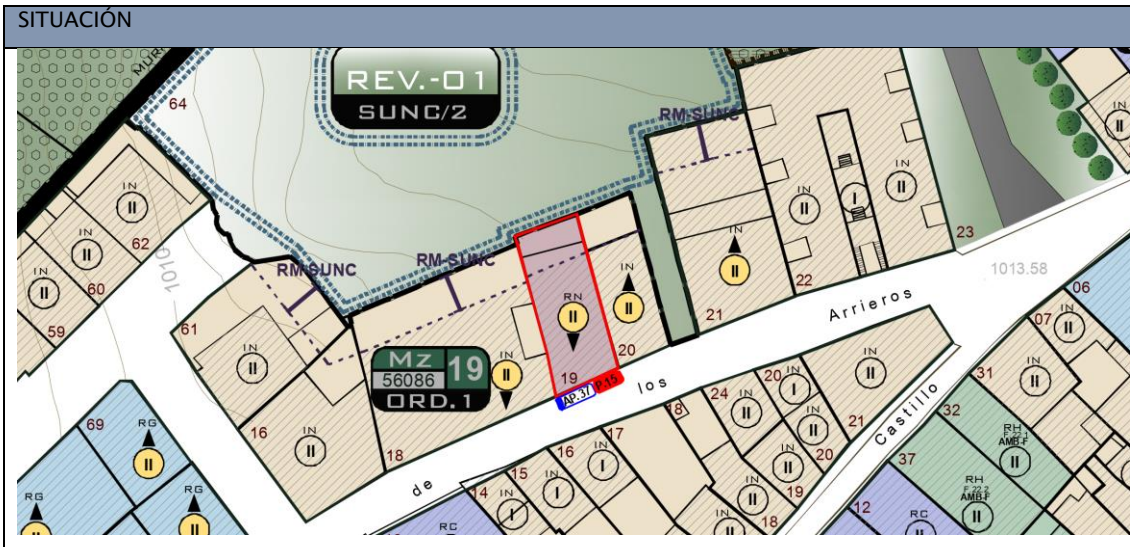


SITUACIÓN



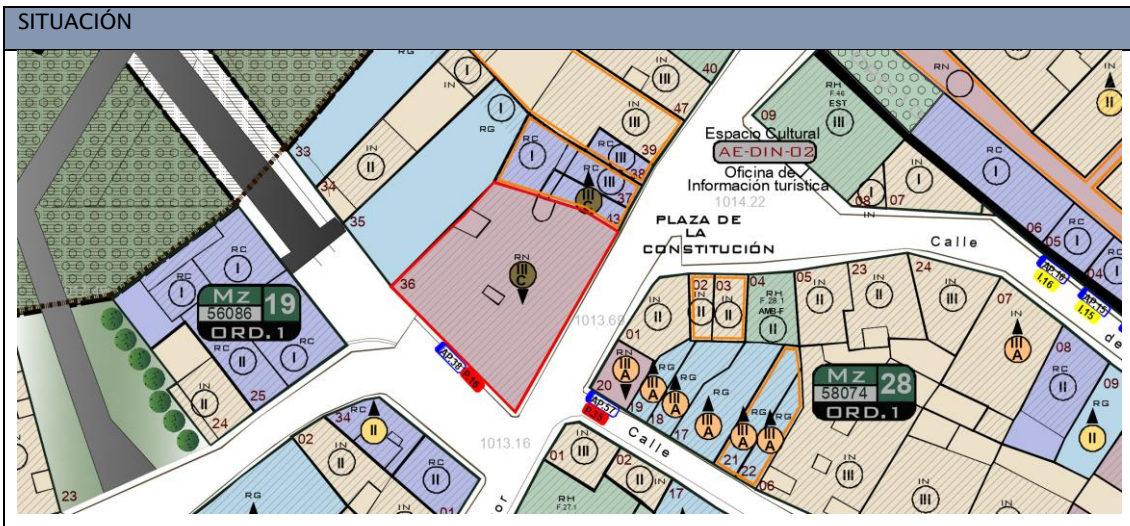
<h1>19.9</h1>	<h2>INMUEBLES CONSIDERADOS ESPECIALMENTE PERJUDICIALES PARA LA CONSERVACIÓN DEL CARÁCTER ESPECÍFICO DEL CONJUNTO HISTÓRICO.</h2>	<h1>P.15</h1>
---------------	--	---------------

MANZANA CATASTRAL	PARCELA CATASTRAL	nº. Policía (catastro)	Estado const.	Grado Protección PEPCH	CONJUNTOS URBANOS	ALTURA PEPCH
19.19	5608619TK8750N	C. Arrieros, 9	BE		CASTILLO	II



<h1>19.36</h1>	<h2>INMUEBLES CONSIDERADOS ESPECIALMENTE PERJUDICIALES PARA LA CONSERVACIÓN DEL CARÁCTER ESPECÍFICO DEL CONJUNTO HISTÓRICO.</h2>	<h1>P.16</h1>
----------------	--	---------------


MANZANA CATASTRAL	PARCELA CATASTRAL	nº. Policía (catastro)	Estado const.	Grado Protección PEPCH	CONJUNTOS URBANOS	ALTURA PEPCH
19.36	5608636TK8750N	Pso. Castillo, 2	BE		CONSTITUCIÓN	IIIC



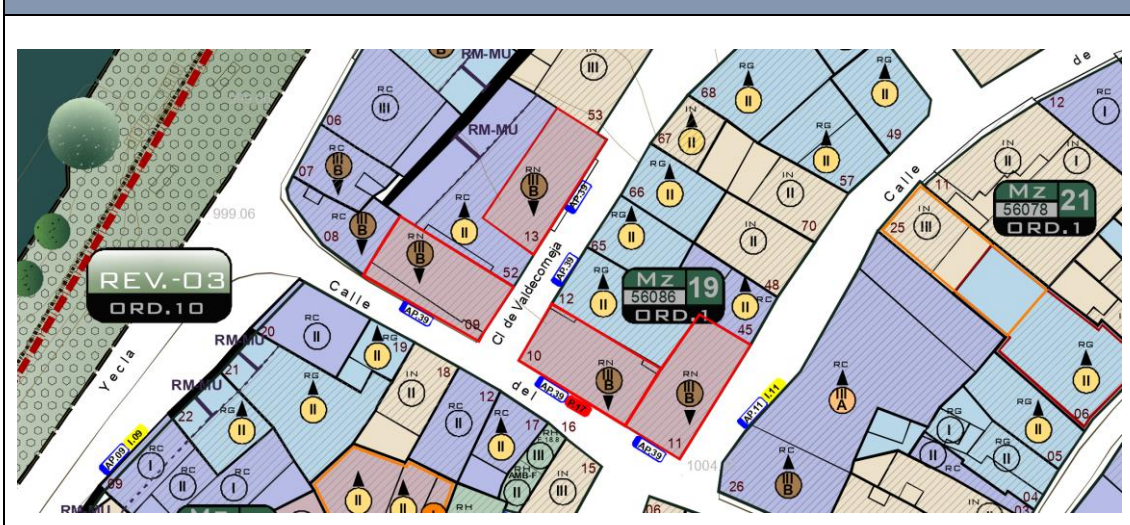
VARIAS	INMUEBLES CONSIDERADOS ESPECIALMENTE PERJUDICIALES PARA LA CONSERVACIÓN DEL CARÁCTER ESPECÍFICO DEL CONJUNTO HISTÓRICO.	P.17
---------------	--	-------------

MANZANA CATASTRAL	PARCELA CATASTRAL	nº. Policía (catastro)	Estado const.	Grado Protección PEPCH	CONJUNTOS URBANOS	ALTURA PEPCH
19.09	5608609TK8750N	C. del Río, 4	BE			IIIB
19.10	5608610TK8750N	C. del Río, 6	BE			IIIB
19.11	5608611TK8750N	C. Arrieros, 1	BE			IIIB
19.13	5608613TK8750N	C. Valdecorneja, 1	BE			IIIB

FOTOGRAFÍAS



SITUACIÓN



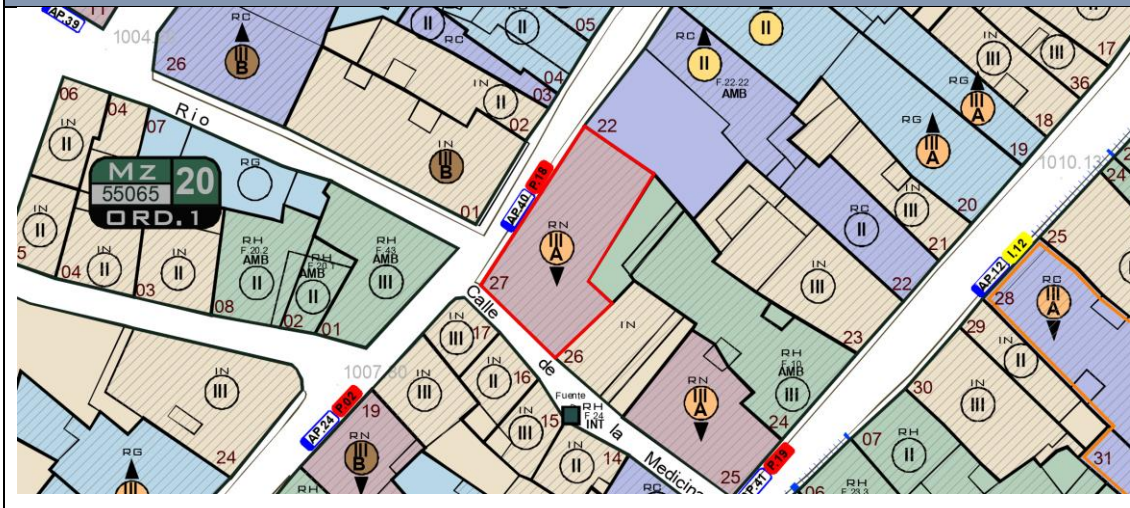
<h1>22.27</h1>	<h2>INMUEBLES CONSIDERADOS ESPECIALMENTE PERJUDICIALES PARA LA CONSERVACIÓN DEL CARÁCTER ESPECÍFICO DEL CONJUNTO HISTÓRICO.</h2>	<h1>P.18</h1>
----------------	--	---------------

MANZANA CATASTRAL	PARCELA CATASTRAL	nº. Policía (catastro)	Estado const.	Grado Protección PEPCH	CONJUNTOS URBANOS	ALTURA PEPCH
22.27	5707027TK8750N	C. Castillo, 2	BE			IIIA

FOTOGRAFÍAS



SITUACIÓN



22.25	INMUEBLES CONSIDERADOS ESPECIALMENTE PERJUDICIALES PARA LA CONSERVACIÓN DEL CARÁCTER ESPECÍFICO DEL CONJUNTO HISTÓRICO.	P.19
--------------	--	-------------

MANZANA CATASTRAL	PARCELA CATASTRAL	nº. Policía (catastro)	Estado const.	Grado Protección PEPCH	CONJUNTOS URBANOS	ALTURA PEPCH
22.25	5707025TK8750N	C. Medicina, 2	BE		MAYOR	IIIA

FOTOGRAFÍAS

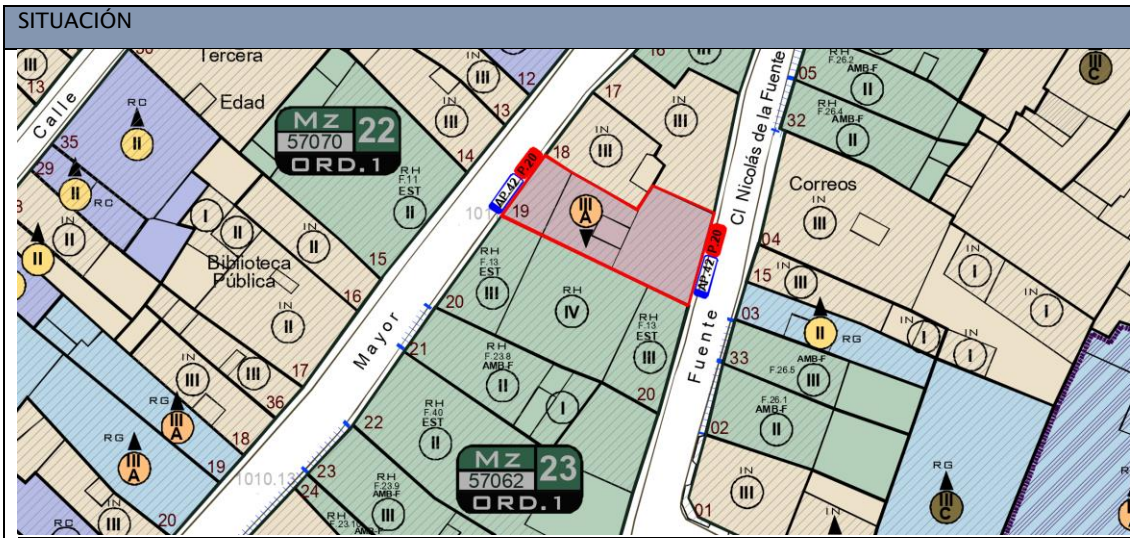



SITUACIÓN



23.19	INMUEBLES CONSIDERADOS ESPECIALMENTE PERJUDICIALES PARA LA CONSERVACIÓN DEL CARÁCTER ESPECÍFICO DEL CONJUNTO HISTÓRICO.	P.20
--------------	---	-------------

MANZANA CATASTRAL	PARCELA CATASTRAL	nº. Policía (catastro)	Estado const.	Grado Protección PEPCH	CONJUNTOS URBANOS	ALTURA PEPCH
23.19	5706219TK8750N	C. Nicolás de la fuente arrimadas, 13 /c. mayor, 36	BE		MAYOR	IIIA



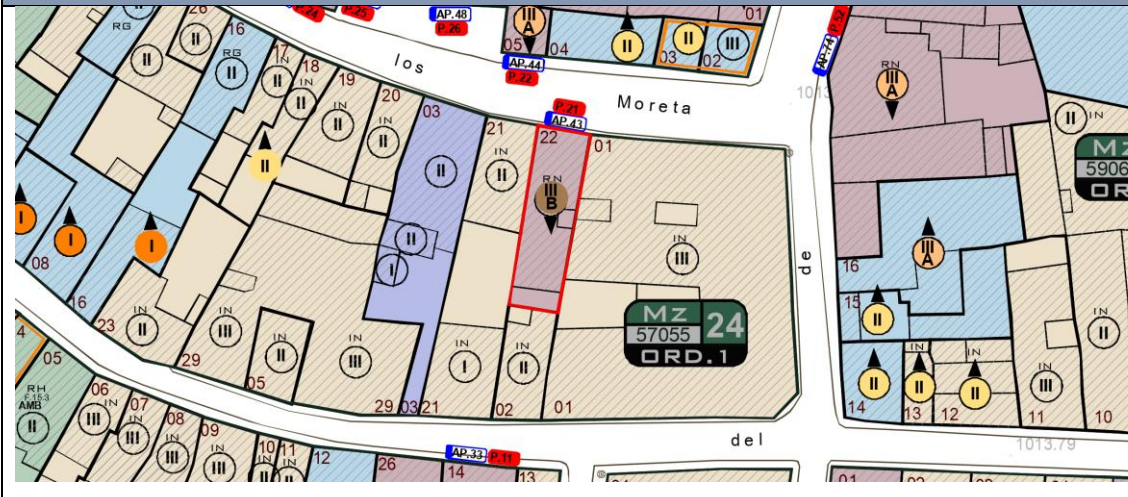
<h1>24.22</h1>	<h2>INMUEBLES CONSIDERADOS ESPECIALMENTE PERJUDICIALES PARA LA CONSERVACIÓN DEL CARÁCTER ESPECÍFICO DEL CONJUNTO HISTÓRICO.</h2>	<h1>P.21</h1>
----------------	--	---------------

MANZANA CATASTRAL	PARCELA CATASTRAL	nº. Policía (catastro)	Estado const.	Grado Protección PEPCH	CONJUNTOS URBANOS	ALTURA PEPCH
24.22	5705522TK8750N	C, Moreta, 30	BE		MORETA	IIIB

FOTOGRAFÍAS

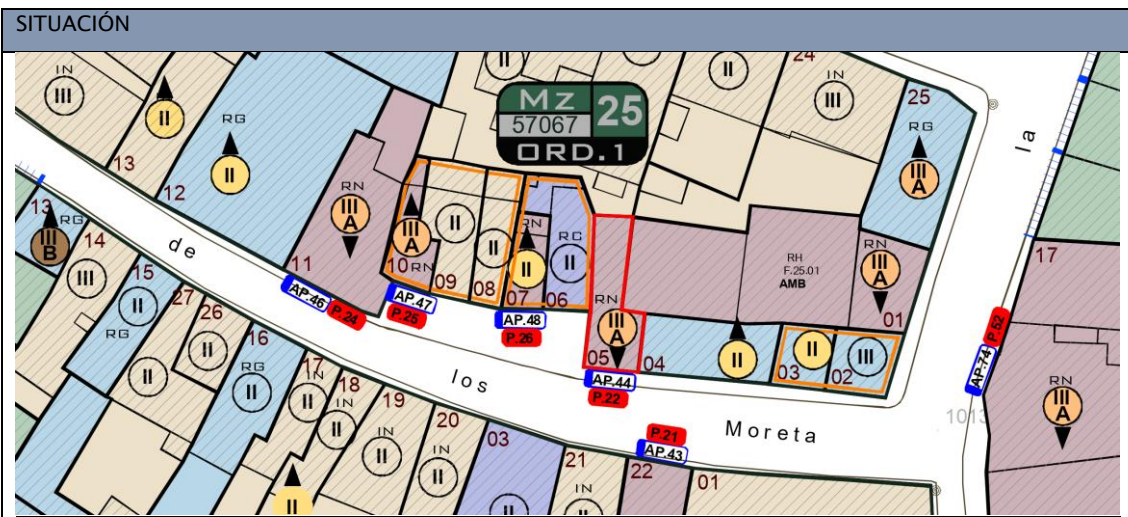


SITUACIÓN



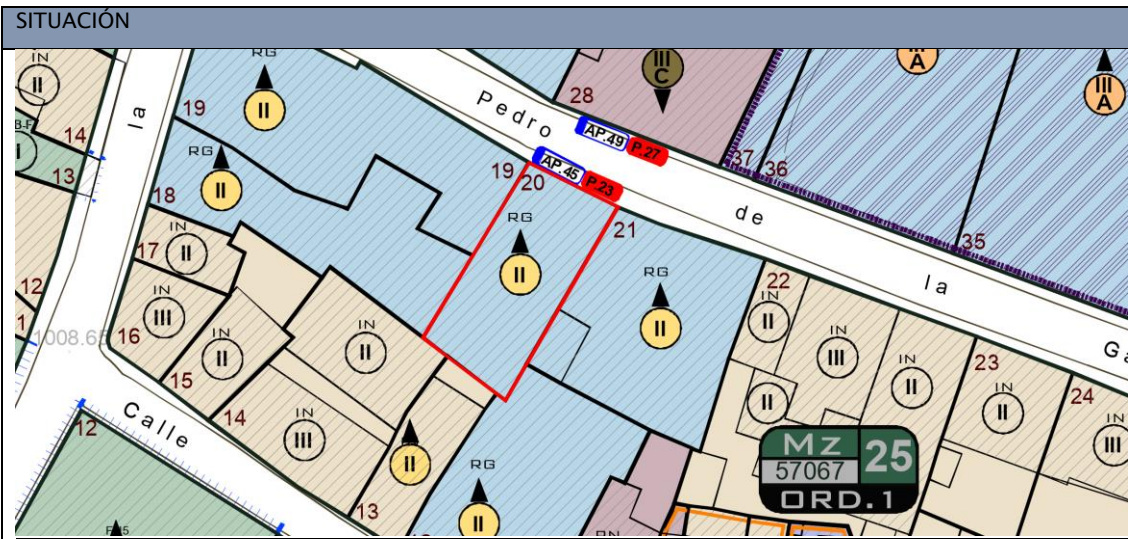
<h1>25.05</h1>	<h2>INMUEBLES CONSIDERADOS ESPECIALMENTE PERJUDICIALES PARA LA CONSERVACIÓN DEL CARÁCTER ESPECÍFICO DEL CONJUNTO HISTÓRICO.</h2>	<h1>P.22</h1>
----------------	--	---------------

MANZANA CATASTRAL	PARCELA CATASTRAL	nº. Policía (catastro)	Estado const.	Grado Protección PEPCH	CONJUNTOS URBANOS	ALTURA PEPCH
25.05	5706705TK8750N0001ZE	C. Moreta, 21	BE		MORETA	IIIA



<h1>25.20</h1>	<h2>INMUEBLES CONSIDERADOS ESPECIALMENTE PERJUDICIALES PARA LA CONSERVACIÓN DEL CARÁCTER ESPECÍFICO DEL CONJUNTO HISTÓRICO.</h2>	<h1>P.23</h1>
----------------	--	---------------

MANZANA CATASTRAL	PARCELA CATASTRAL	nº. Policía (catastro)	Estado const.	Grado Protección PEPCH	CONJUNTOS URBANOS	ALTURA PEPCH
25.20	5706720TK8750N0001PE	C. Pedro de Lagasca, 2	A			II



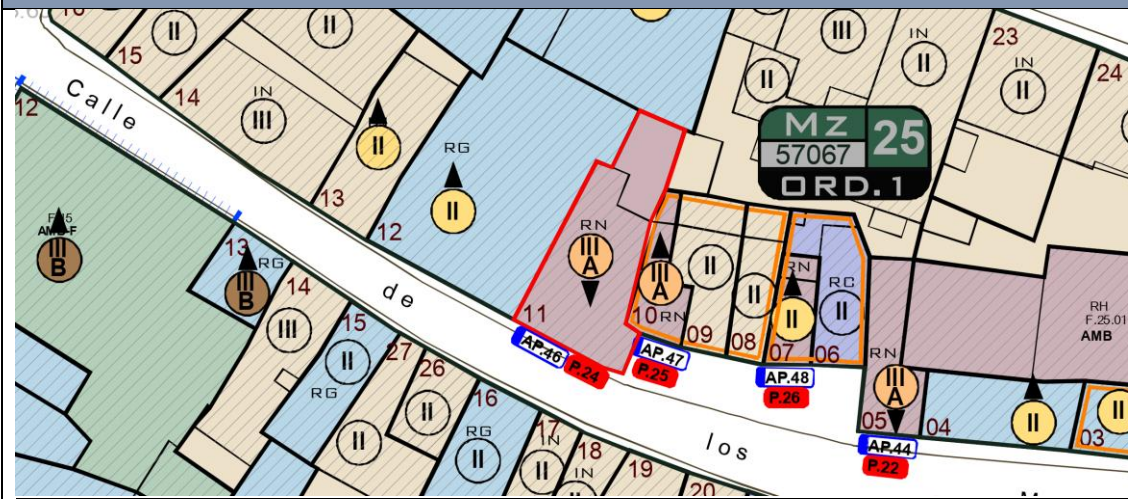
<h1>25.11</h1>	<h2>INMUEBLES CONSIDERADOS ESPECIALMENTE PERJUDICIALES PARA LA CONSERVACIÓN DEL CARÁCTER ESPECÍFICO DEL CONJUNTO HISTÓRICO.</h2>	<h1>P.24</h1>
----------------	--	---------------

MANZANA CATASTRAL	PARCELA CATASTRAL	nº. Policía (catastro)	Estado const.	Grado Protección PEPCH	CONJUNTOS URBANOS	ALTURA PEPCH
25.11	5706711TK8750N	C, Moreta, 9	BE		MORETA	IIIA

FOTOGRAFÍAS



SITUACIÓN



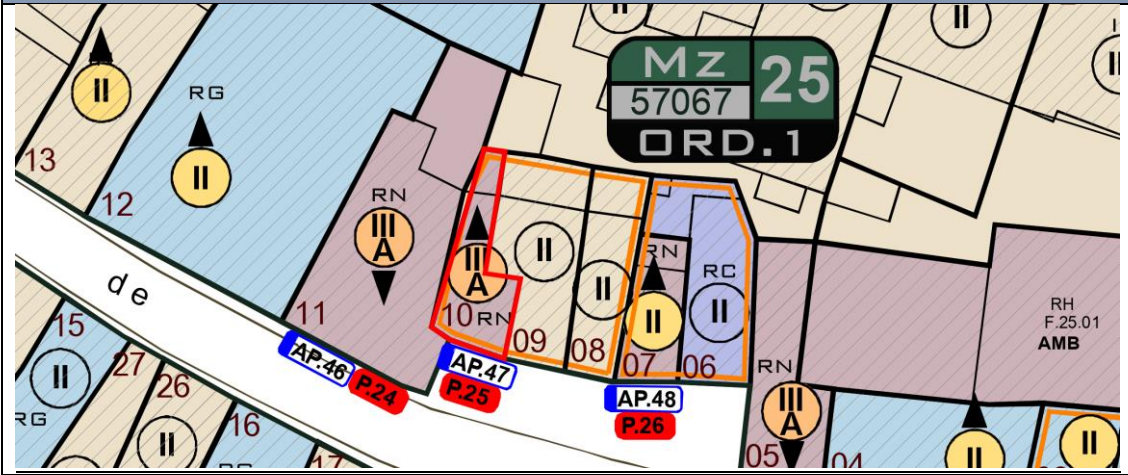
<h1>25.10</h1>	<h2>INMUEBLES CONSIDERADOS ESPECIALMENTE PERJUDICIALES PARA LA CONSERVACIÓN DEL CARÁCTER ESPECÍFICO DEL CONJUNTO HISTÓRICO.</h2>	<h1>P.25</h1>
----------------	--	---------------

MANZANA CATASTRAL	PARCELA CATASTRAL	nº. Policía (catastro)	Estado const.	Grado Protección PEPCH	CONJUNTOS URBANOS	ALTURA PEPCH
25.10	5706710TK8750N0001HE	C, Moreta, 9	BE		MORETA	IIIA

FOTOGRAFÍAS

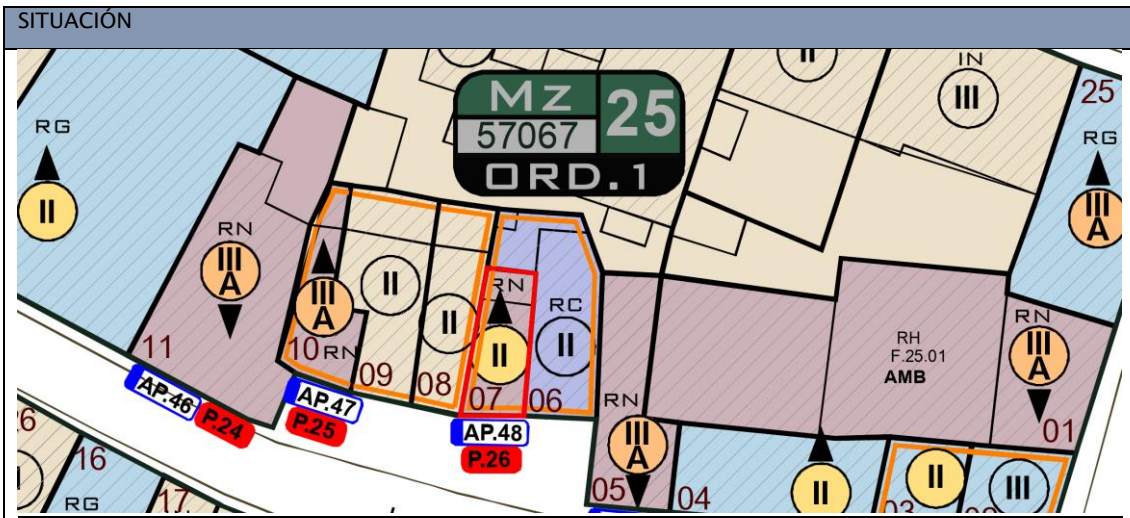


SITUACIÓN



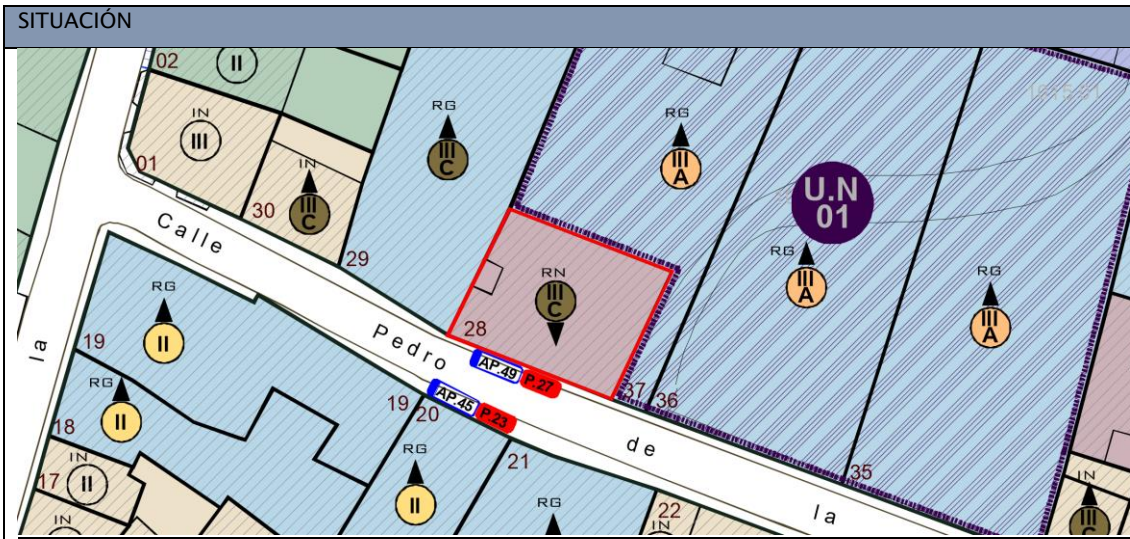
<h1>25.07</h1>	<h2>INMUEBLES CONSIDERADOS ESPECIALMENTE PERJUDICIALES PARA LA CONSERVACIÓN DEL CARÁCTER ESPECÍFICO DEL CONJUNTO HISTÓRICO.</h2>	<h1>P.26</h1>
----------------	--	---------------

MANZANA CATASTRAL	PARCELA CATASTRAL	nº. Policía (catastro)	Estado const.	Grado Protección PEPCH	CONJUNTOS URBANOS	ALTURA PEPCH
25.07	5706707TK8750N0001HE	C. Moreta, 17	BE		MORETA	II



<h1>26.28</h1>	<h2>INMUEBLES CONSIDERADOS ESPECIALMENTE PERJUDICIALES PARA LA CONSERVACIÓN DEL CARÁCTER ESPECÍFICO DEL CONJUNTO HISTÓRICO.</h2>	<h1>P.27</h1>
----------------	--	---------------

MANZANA CATASTRAL	PARCELA CATASTRAL	nº. Policía (catastro)	Estado const.	Grado Protección PEPCH	CONJUNTOS URBANOS	ALTURA PEPCH
26.28	5807028TK8750N	C. Pedro de Lagasca, 7	BE			IIIC



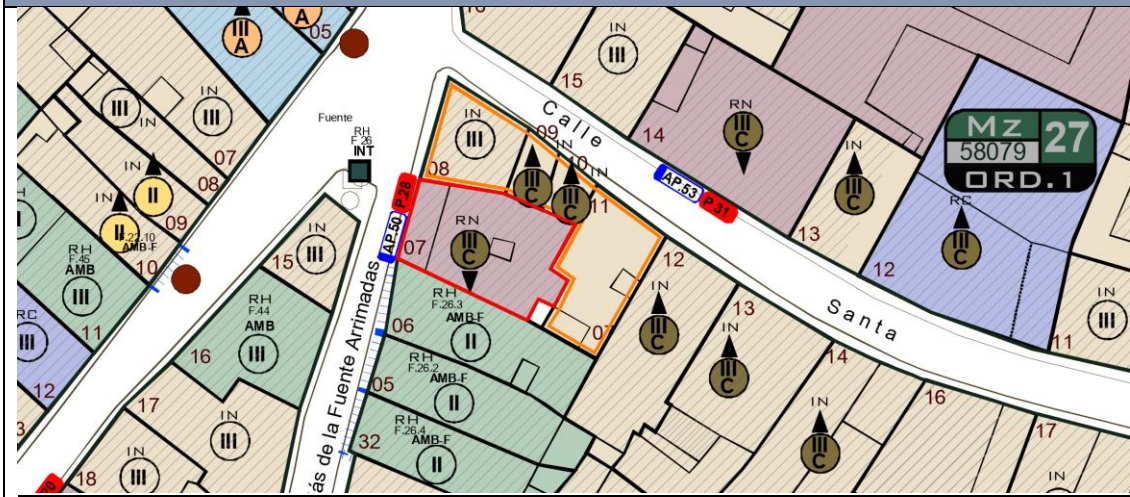
<h1>26.07</h1>	<h2>INMUEBLES CONSIDERADOS ESPECIALMENTE PERJUDICIALES PARA LA CONSERVACIÓN DEL CARÁCTER ESPECÍFICO DEL CONJUNTO HISTÓRICO.</h2>	<h1>P.28</h1>
----------------	--	---------------

MANZANA CATASTRAL	PARCELA CATASTRAL	nº. Policía (catastro)	Estado const.	Grado Protección PEPCH	CONJUNTOS URBANOS	ALTURA PEPCH
26.07	5807007TK8750N	C. Nicolás de la Fuente Arrimadas, 44	BE		MAYOR	IIIC

FOTOGRAFÍAS

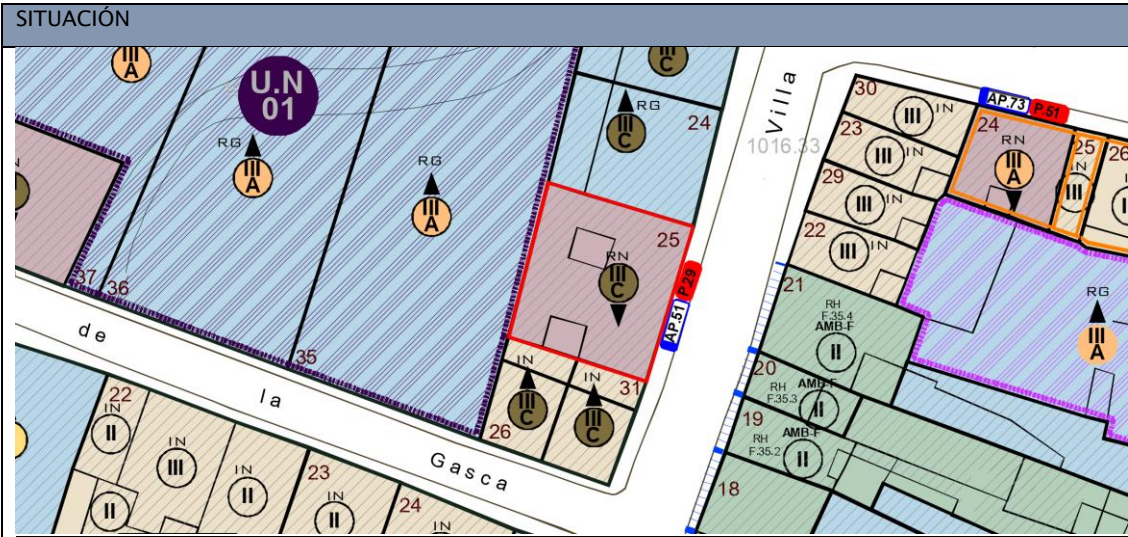


SITUACIÓN



<h1>26.25</h1>	<h2>INMUEBLES CONSIDERADOS ESPECIALMENTE PERJUDICIALES PARA LA CONSERVACIÓN DEL CARÁCTER ESPECÍFICO DEL CONJUNTO HISTÓRICO.</h2>	<h1>P.29</h1>
----------------	--	---------------

MANZANA CATASTRAL	PARCELA CATASTRAL	nº. Policía (catastro)	Estado const.	Grado Protección PEPCH	CONJUNTOS URBANOS	ALTURA PEPCH
26.25	5807025TK8750N	Av. De la Villa, 9	BE			IIIC



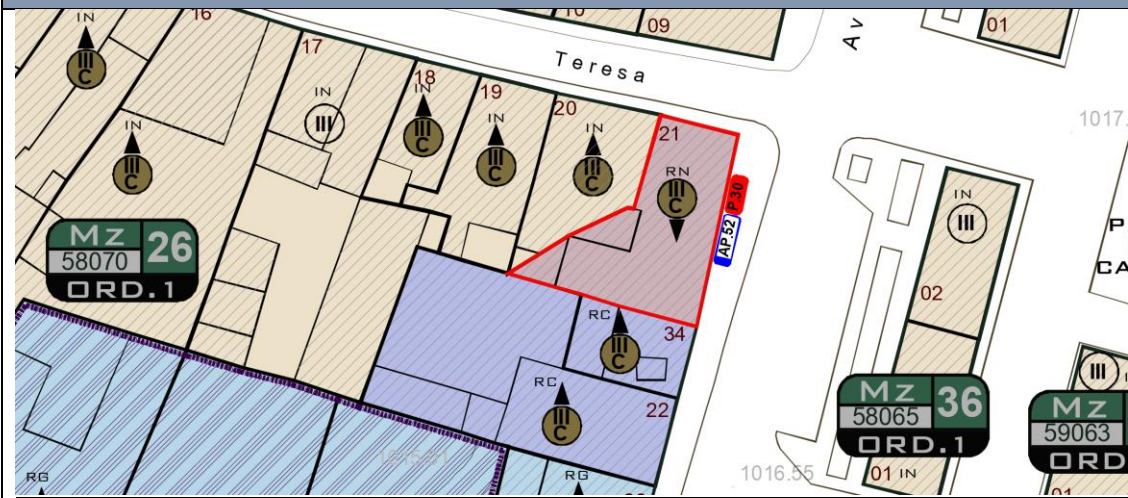
<h1>26.21</h1>	<h2>INMUEBLES CONSIDERADOS ESPECIALMENTE PERJUDICIALES PARA LA CONSERVACIÓN DEL CARÁCTER ESPECÍFICO DEL CONJUNTO HISTÓRICO.</h2>	<h1>P.30</h1>
----------------	--	---------------

MANZANA CATASTRAL	PARCELA CATASTRAL	nº. Policía (catastro)	Estado const.	Grado Protección PEPCH	CONJUNTOS URBANOS	ALTURA PEPCH
26.21	5807021TK8750N	Av. De la Villa, 17	BE			IIIC

FOTOGRAFÍAS

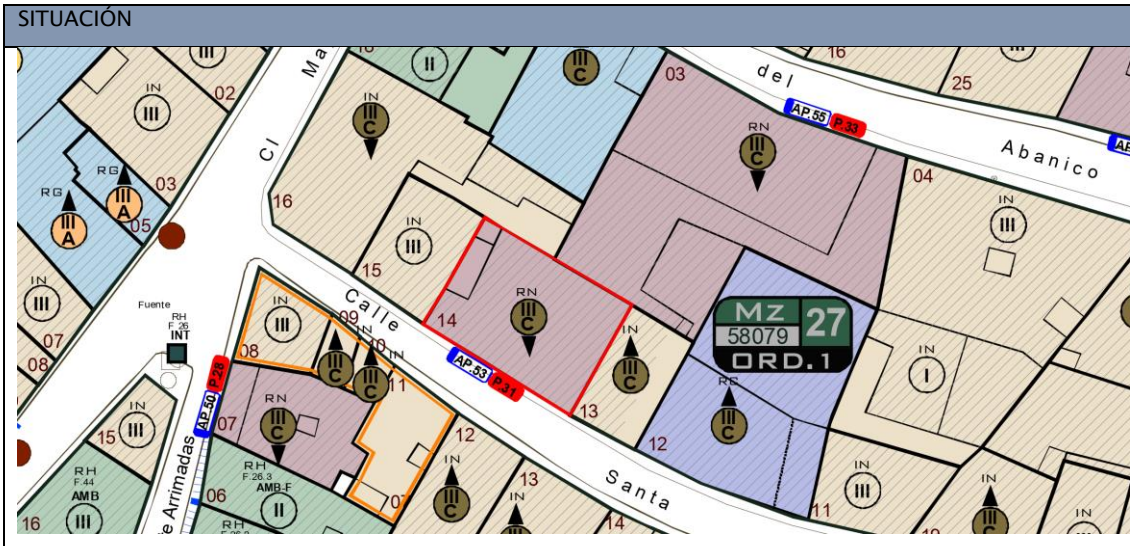


SITUACIÓN



27.14	INMUEBLES CONSIDERADOS ESPECIALMENTE PERJUDICIALES PARA LA CONSERVACIÓN DEL CARÁCTER ESPECÍFICO DEL CONJUNTO HISTÓRICO.	P.31
--------------	--	-------------

MANZANA CATASTRAL	PARCELA CATASTRAL	nº. Policía (catastro)	Estado const.	Grado Protección PEPCH	CONJUNTOS URBANOS	ALTURA PEPCH
27.14	5807914TK8750N	C. Santa Teresa, 5	BE			IIIC



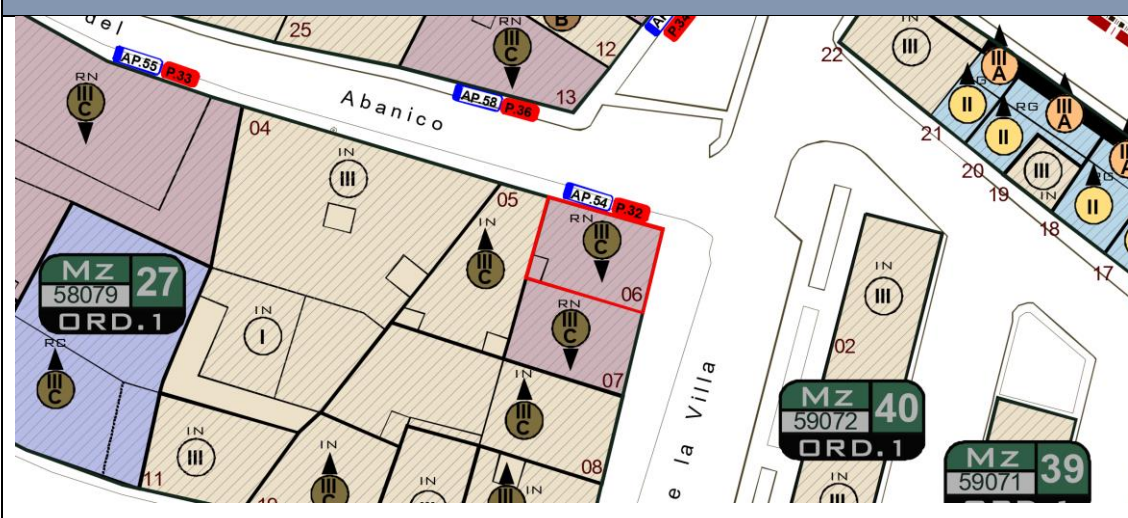
<h1>27.06</h1>	<h2>INMUEBLES CONSIDERADOS ESPECIALMENTE PERJUDICIALES PARA LA CONSERVACIÓN DEL CARÁCTER ESPECÍFICO DEL CONJUNTO HISTÓRICO.</h2>	<h1>P.32</h1>
----------------	--	---------------

MANZANA CATASTRAL	PARCELA CATASTRAL	nº. Policía (catastro)	Estado const.	Grado Protección PEPCH	CONJUNTOS URBANOS	ALTURA PEPCH
27.06	5807906TK8750N	C. Abanico, 14	BE			IIIC

FOTOGRAFÍAS

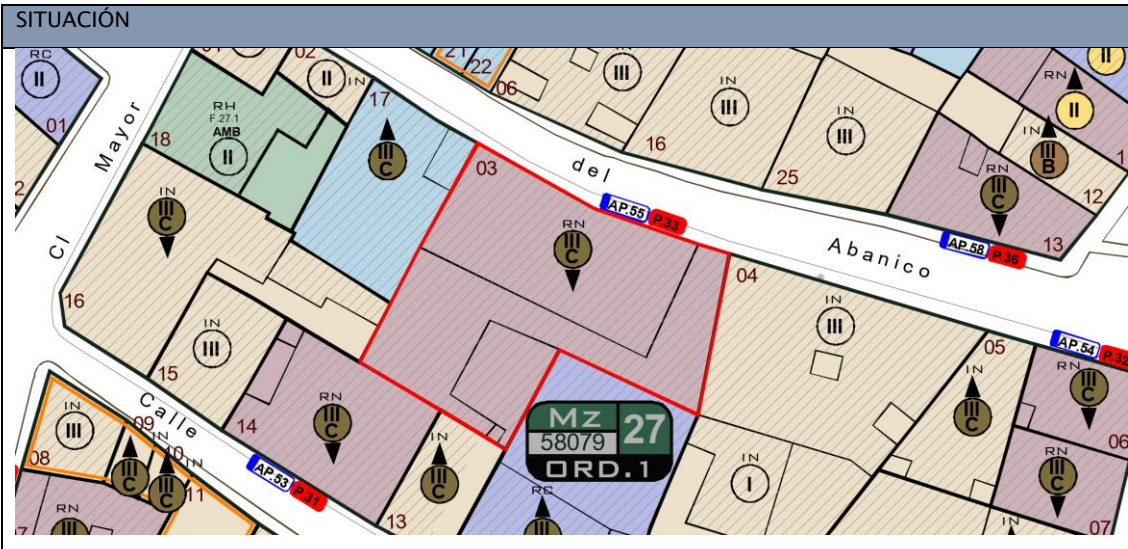


SITUACIÓN



<h1>27.03</h1>	<h2>INMUEBLES CONSIDERADOS ESPECIALMENTE PERJUDICIALES PARA LA CONSERVACIÓN DEL CARÁCTER ESPECÍFICO DEL CONJUNTO HISTÓRICO.</h2>	<h1>P.33</h1>
----------------	--	---------------

MANZANA CATASTRAL	PARCELA CATASTRAL	nº. Policía (catastro)	Estado const.	Grado Protección PEPCH	CONJUNTOS URBANOS	ALTURA PEPCH
27.03	5807903TK8750N	C. Abanico, 8	BE			IIIC



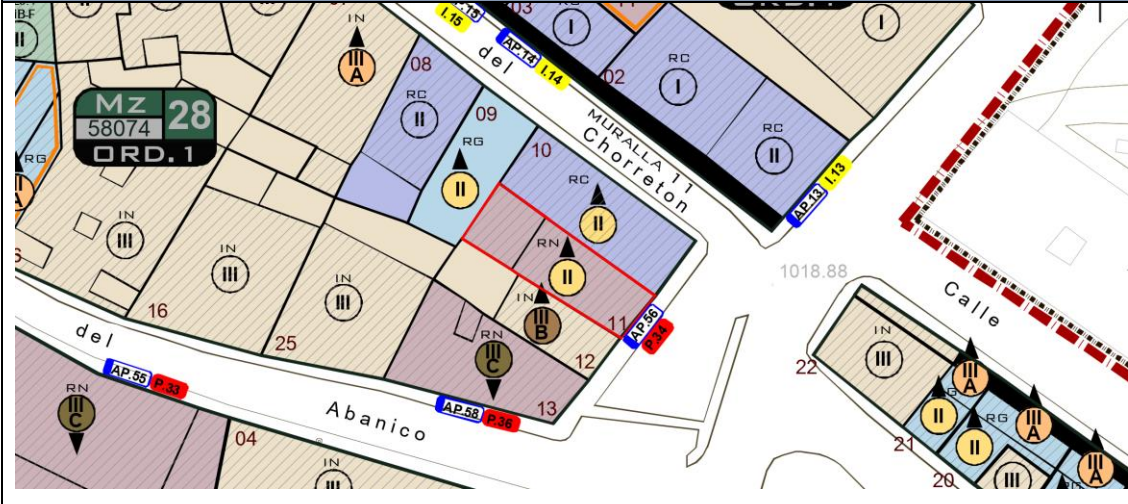
<h1>28.11</h1>	<h2>INMUEBLES CONSIDERADOS ESPECIALMENTE PERJUDICIALES PARA LA CONSERVACIÓN DEL CARÁCTER ESPECÍFICO DEL CONJUNTO HISTÓRICO.</h2>	<h1>P.34</h1>
----------------	--	---------------

MANZANA CATASTRAL	PARCELA CATASTRAL	nº. Policia (catastro)	Estado const.	Grado Protección PEPCH	CONJUNTOS URBANOS	ALTURA PEPCH
28.11	5807411TK8750N0001PE	Av. Villa, 33	RA			II

FOTOGRAFÍAS



SITUACIÓN



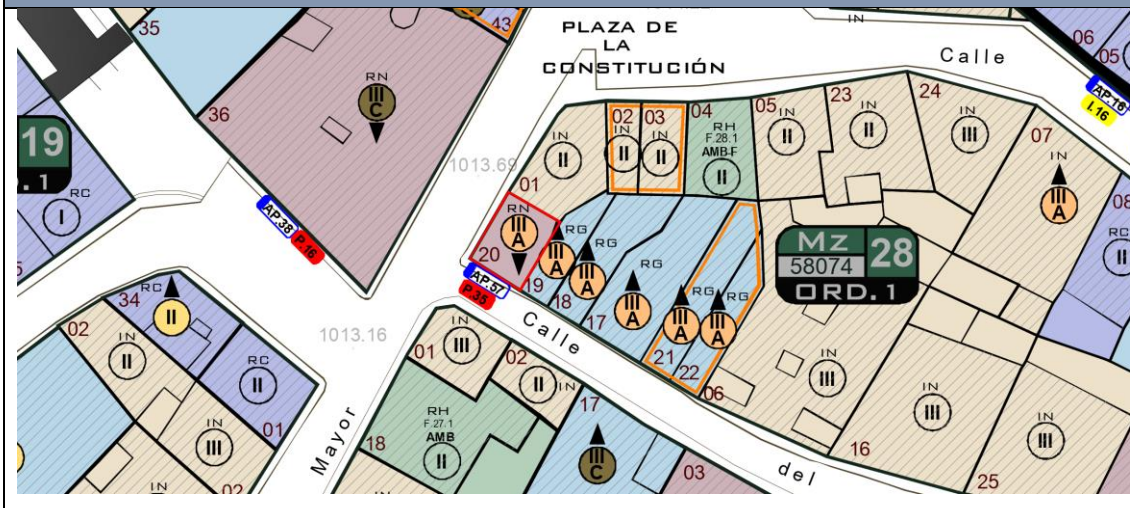
<h1>28.20</h1>	<h2>INMUEBLES CONSIDERADOS ESPECIALMENTE PERJUDICIALES PARA LA CONSERVACIÓN DEL CARÁCTER ESPECÍFICO DEL CONJUNTO HISTÓRICO.</h2>	<h1>P.35</h1>
----------------	--	---------------

MANZANA CATASTRAL	PARCELA CATASTRAL	nº. Policía (catastro)	Estado const.	Grado Protección PEPCH	CONJUNTOS URBANOS	ALTURA PEPCH
28.20	5807420TK8750N0001KE	C. Mayor, 54	BE		MAYOR	IIIA

FOTOGRAFÍAS



SITUACIÓN



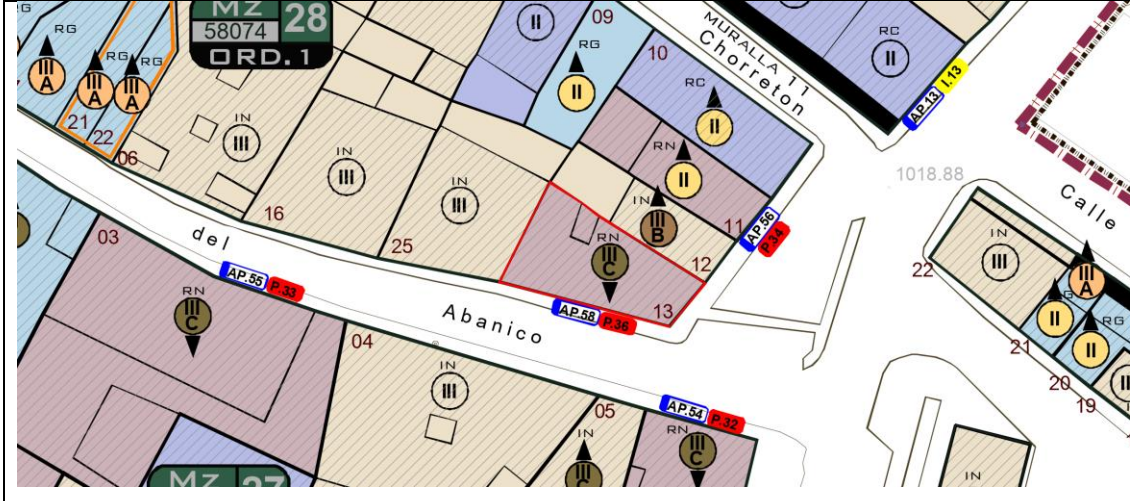
<h1>28.13</h1>	<h2>INMUEBLES CONSIDERADOS ESPECIALMENTE PERJUDICIALES PARA LA CONSERVACIÓN DEL CARÁCTER ESPECÍFICO DEL CONJUNTO HISTÓRICO.</h2>	<h1>P.36</h1>
----------------	--	---------------

MANZANA CATASTRAL	PARCELA CATASTRAL	nº. Policia (catastro)	Estado const.	Grado Protección PEPCH	CONJUNTOS URBANOS	ALTURA PEPCH
28.13	5807413TK8750N	C. Abanico, 15	BE			IIIC

FOTOGRAFÍAS

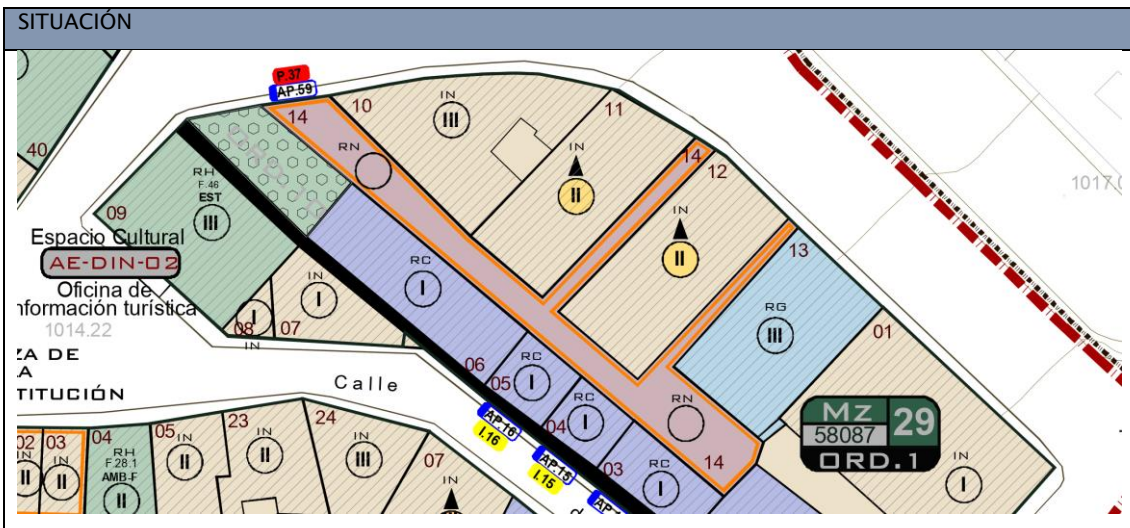



SITUACIÓN



<h1>29.14</h1>	INMUEBLES CONSIDERADOS ESPECIALMENTE PERJUDICIALES PARA LA CONSERVACIÓN DEL CARÁCTER ESPECÍFICO DEL CONJUNTO HISTÓRICO.	<h1>P.37</h1>
----------------	--	---------------

MANZANA CATASTRAL	PARCELA CATASTRAL	nº. Policia (catastro)	Estado const.	Grado Protección PEPCH	CONJUNTOS URBANOS	ALTURA PEPCH
29.14	5808714TK8750N	Pza. Constitución, 9 (suelo). Parcela interior	SSE(1)			MV



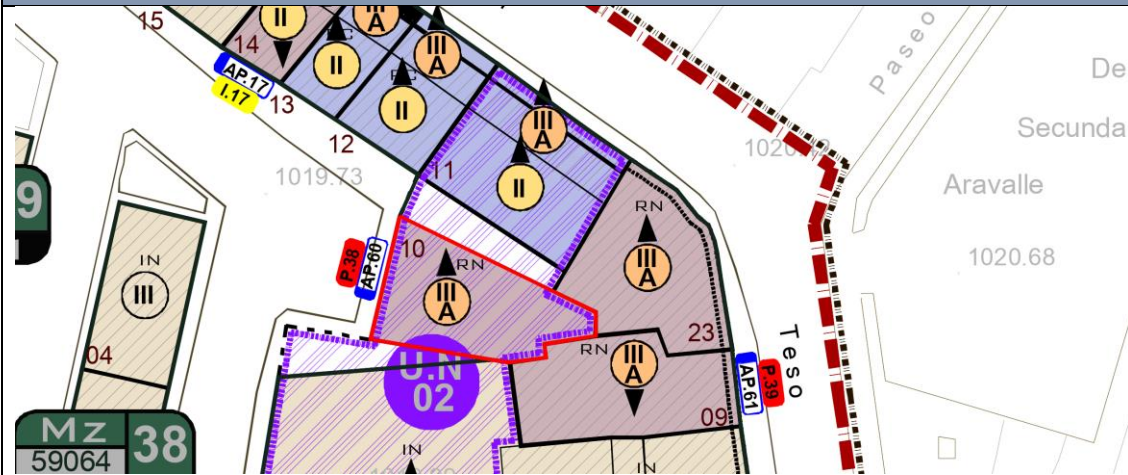
30.10	INMUEBLES CONSIDERADOS ESPECIALMENTE PERJUDICIALES PARA LA CONSERVACIÓN DEL CARÁCTER ESPECÍFICO DEL CONJUNTO HISTÓRICO.	P.38
-------	--	------

MANZANA CATASTRAL	PARCELA CATASTRAL	nº. Policía (catastro)	Estado const.	Grado Protección PEPCH	CONJUNTOS URBANOS	ALTURA PEPCH
30.10	5907910TK8750N0001DE	c. Los Frailes, 20	RA		MURALLA	OCH

FOTOGRAFÍAS

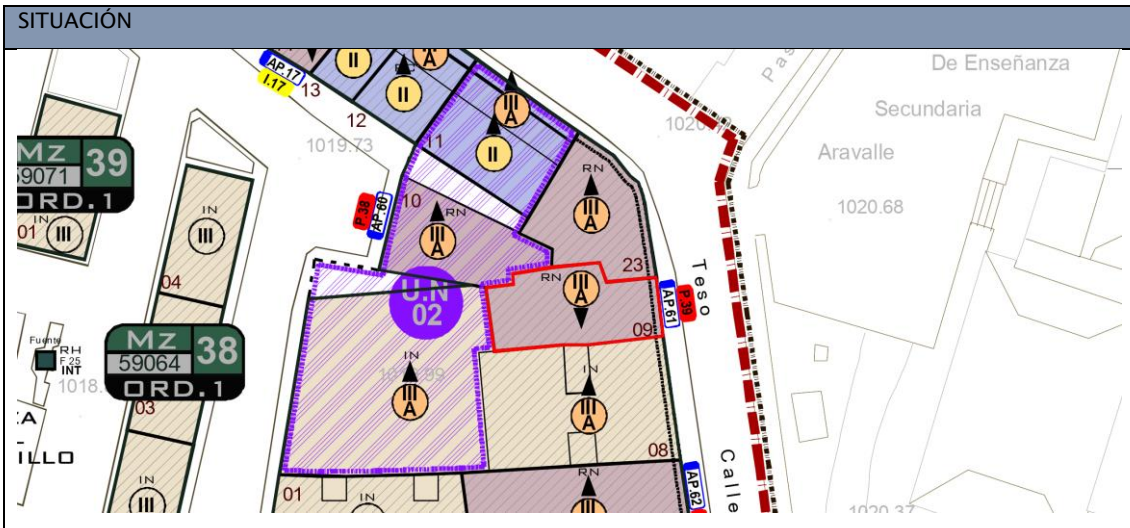


SITUACIÓN



<h1>30.09</h1>	<h2>INMUEBLES CONSIDERADOS ESPECIALMENTE PERJUDICIALES PARA LA CONSERVACIÓN DEL CARÁCTER ESPECÍFICO DEL CONJUNTO HISTÓRICO.</h2>	<h1>P.39</h1>
----------------	--	---------------

MANZANA CATASTRAL	PARCELA CATASTRAL	nº. Policia (catastro)	Estado const.	Grado Protección PEPCH	CONJUNTOS URBANOS	ALTURA PEPCH
30.09	5907909TK8750N0001E	c. teso, 23	BE		MURALLA	IIIA



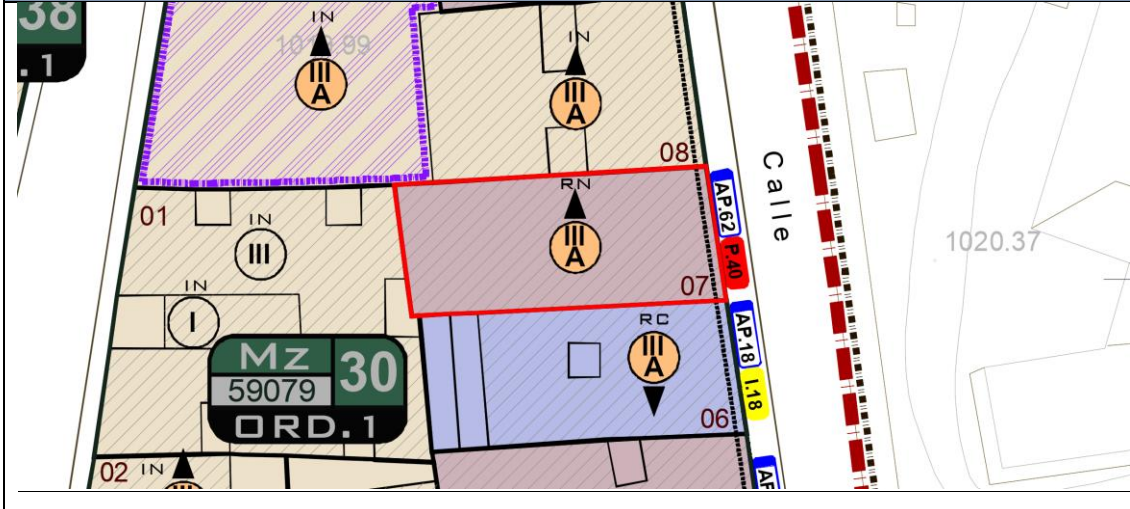
<h1>30.07</h1>	<h2>INMUEBLES CONSIDERADOS ESPECIALMENTE PERJUDICIALES PARA LA CONSERVACIÓN DEL CARÁCTER ESPECÍFICO DEL CONJUNTO HISTÓRICO.</h2>	<h1>P.40</h1>
----------------	--	---------------

MANZANA CATASTRAL	PARCELA CATASTRAL	nº. Policia (catastro)	Estado const.	Grado Protección PEPCH	CONJUNTOS URBANOS	ALTURA PEPCH
30.07	5907907TK8750N0001DE	c. te.so, 19	BE		MURALLA	IIIA

FOTOGRAFÍAS

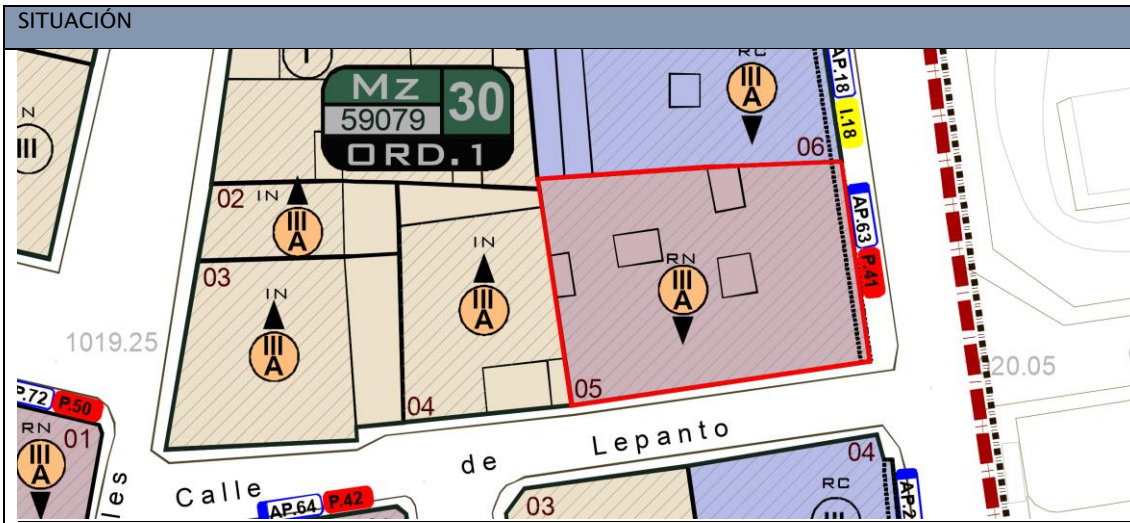



SITUACIÓN



<h1>30.05</h1>	<h2>INMUEBLES CONSIDERADOS ESPECIALMENTE PERJUDICIALES PARA LA CONSERVACIÓN DEL CARÁCTER ESPECÍFICO DEL CONJUNTO HISTÓRICO.</h2>	<h1>P.41</h1>
----------------	--	---------------


MANZANA CATASTRAL	PARCELA CATASTRAL	nº. Policía (catastro)	Estado const.	Grado Protección PEPCH	CONJUNTOS URBANOS	ALTURA PEPCH
30.05	5907905TK8750N	C. Lepanto, 7	BE		MURALLA - LOS FRAILES	IIIA



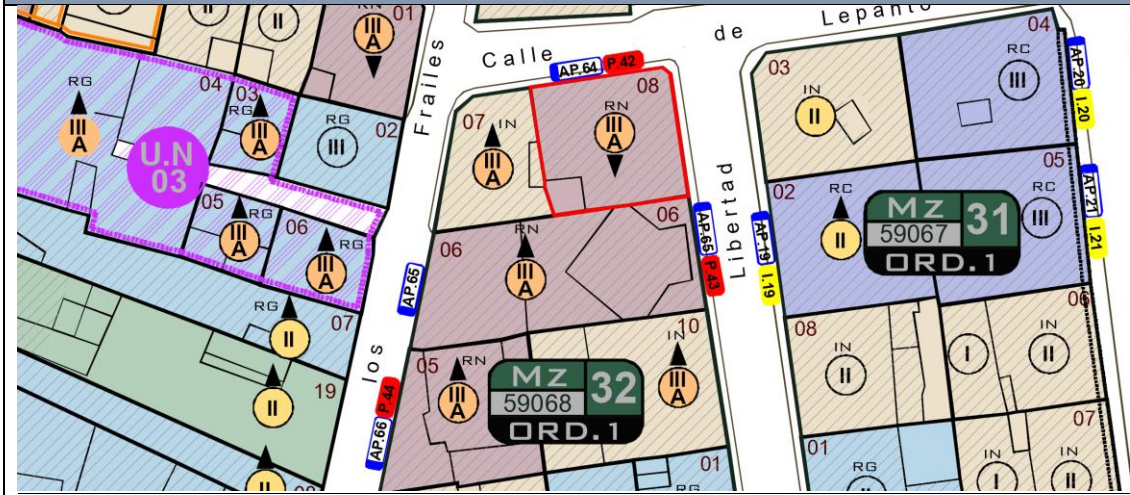
<h1>32.08</h1>	<h2>INMUEBLES CONSIDERADOS ESPECIALMENTE PERJUDICIALES PARA LA CONSERVACIÓN DEL CARÁCTER ESPECÍFICO DEL CONJUNTO HISTÓRICO.</h2>	<h1>P.42</h1>
----------------	--	---------------

MANZANA CATASTRAL	PARCELA CATASTRAL	nº. Policía (catastro)	Estado const.	Grado Protección PEPCH	CONJUNTOS URBANOS	ALTURA PEPCH
32.08	5906808TK8750N	C. Lepanto, 4	BE			IIIA

FOTOGRAFÍAS



SITUACIÓN



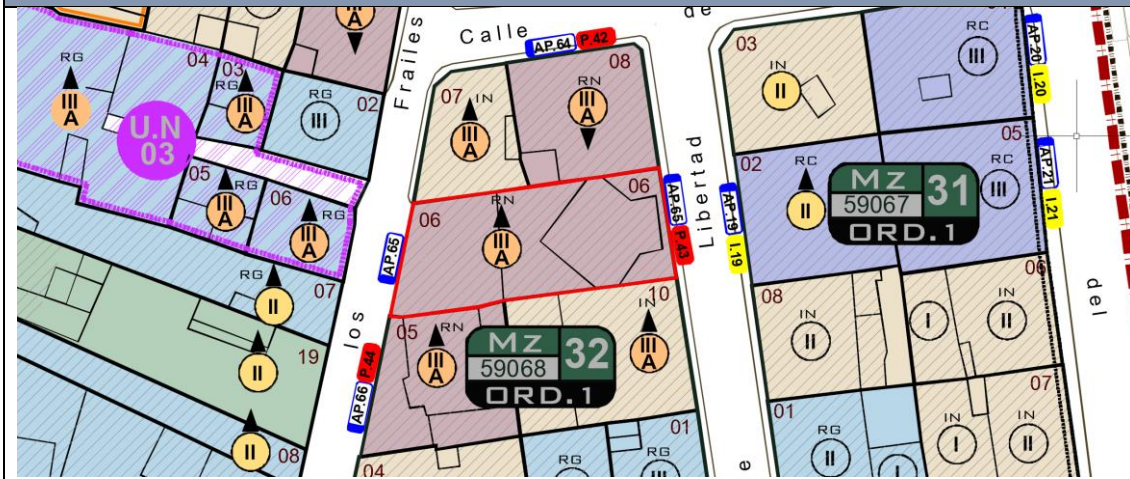
<h1>32.06</h1>	<h2>INMUEBLES CONSIDERADOS ESPECIALMENTE PERJUDICIALES PARA LA CONSERVACIÓN DEL CARÁCTER ESPECÍFICO DEL CONJUNTO HISTÓRICO.</h2>	<h1>P.43</h1>
----------------	--	---------------

MANZANA CATASTRAL	PARCELA CATASTRAL	nº. Policía (catastro)	Estado const.	Grado Protección PEPCH	CONJUNTOS URBANOS	ALTURA PEPCH
32.06	5906806TK8750N0001KE	C. Libertad, 10	BE			IIIA

FOTOGRAFÍAS

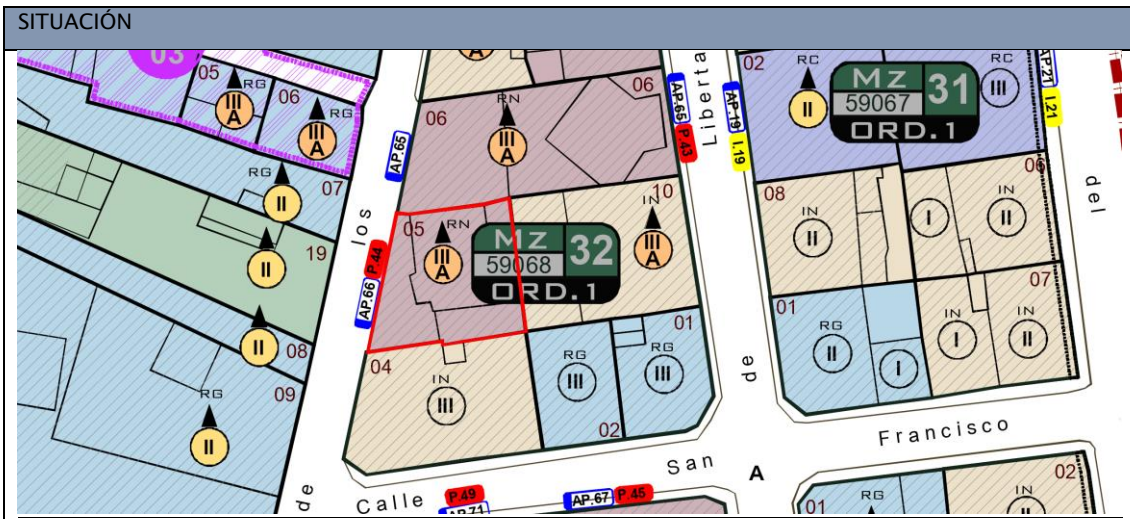


SITUACIÓN



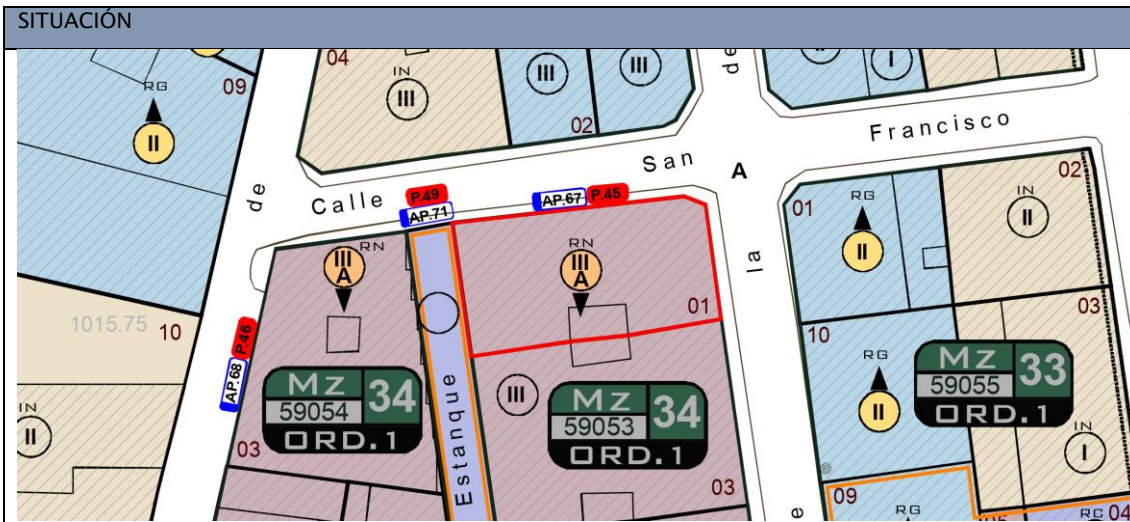
<h1>32.05</h1>	<h2>INMUEBLES CONSIDERADOS ESPECIALMENTE PERJUDICIALES PARA LA CONSERVACIÓN DEL CARÁCTER ESPECÍFICO DEL CONJUNTO HISTÓRICO.</h2>	<h1>P.44</h1>
----------------	--	---------------

MANZANA CATASTRAL	PARCELA CATASTRAL	nº. Policía (catastro)	Estado const.	Grado Protección PEPCH	CONJUNTOS URBANOS	ALTURA PEPCH
32.05	5906805TK8750N0001OE	C. de los Frailes, 2	BE			IIIA



<h1>34.01</h1>	<h2>INMUEBLES CONSIDERADOS ESPECIALMENTE PERJUDICIALES PARA LA CONSERVACIÓN DEL CARÁCTER ESPECÍFICO DEL CONJUNTO HISTÓRICO.</h2>	<h1>P.45</h1>
----------------	--	---------------

MANZANA CATASTRAL	PARCELA CATASTRAL	nº. Policía (catastro)	Estado const.	Grado Protección PEPCH	CONJUNTOS URBANOS	ALTURA PEPCH
34.01	5905301TK8750N	C. San Francisco, 4	BE			IIIA



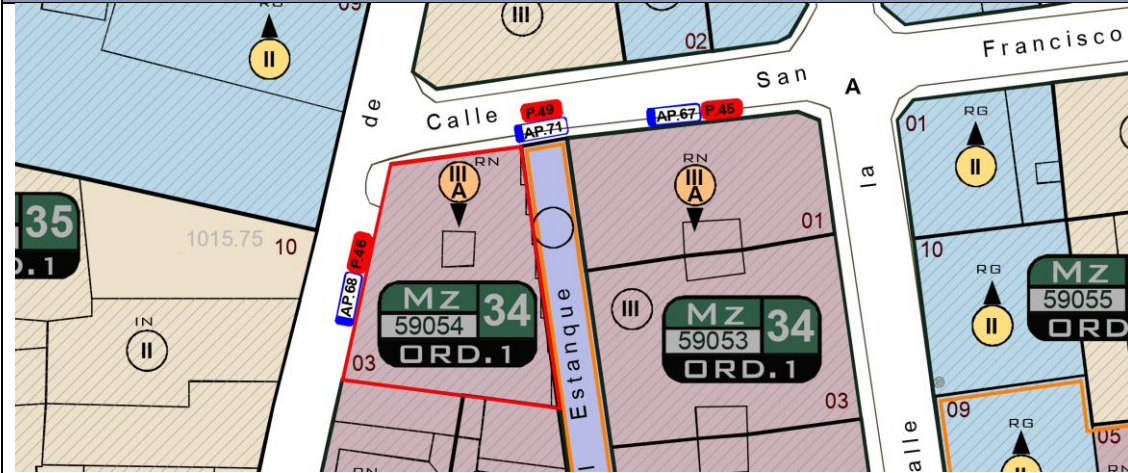
<h1>34.03</h1>	<h2>INMUEBLES CONSIDERADOS ESPECIALMENTE PERJUDICIALES PARA LA CONSERVACIÓN DEL CARÁCTER ESPECÍFICO DEL CONJUNTO HISTÓRICO.</h2>	<h1>P.46</h1>
----------------	--	---------------

MANZANA CATASTRAL	PARCELA CATASTRAL	nº. Policía (catastro)	Estado const.	Grado Protección PEPCH	CONJUNTOS URBANOS	ALTURA PEPCH
34.03	5905403TK8750N	C. Los Frailes, 4	BE			IIIA

FOTOGRAFÍAS



SITUACIÓN



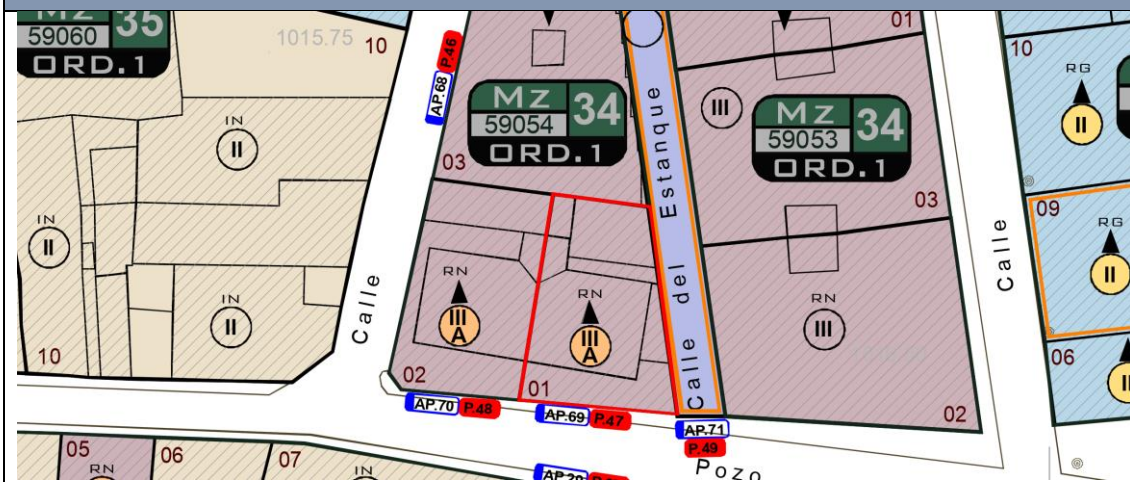
<h1>34.01</h1>	<h2>INMUEBLES CONSIDERADOS ESPECIALMENTE PERJUDICIALES PARA LA CONSERVACIÓN DEL CARÁCTER ESPECÍFICO DEL CONJUNTO HISTÓRICO.</h2>	<h1>P.47</h1>
----------------	--	---------------

MANZANA CATASTRAL	PARCELA CATASTRAL	nº. Policía (catastro)	Estado const.	Grado Protección PEPCH	CONJUNTOS URBANOS	ALTURA PEPCH
34.01	5905401TK8750N0001ZE	C. del Pozo, 35	BE			IIIA

FOTOGRAFÍAS



SITUACIÓN



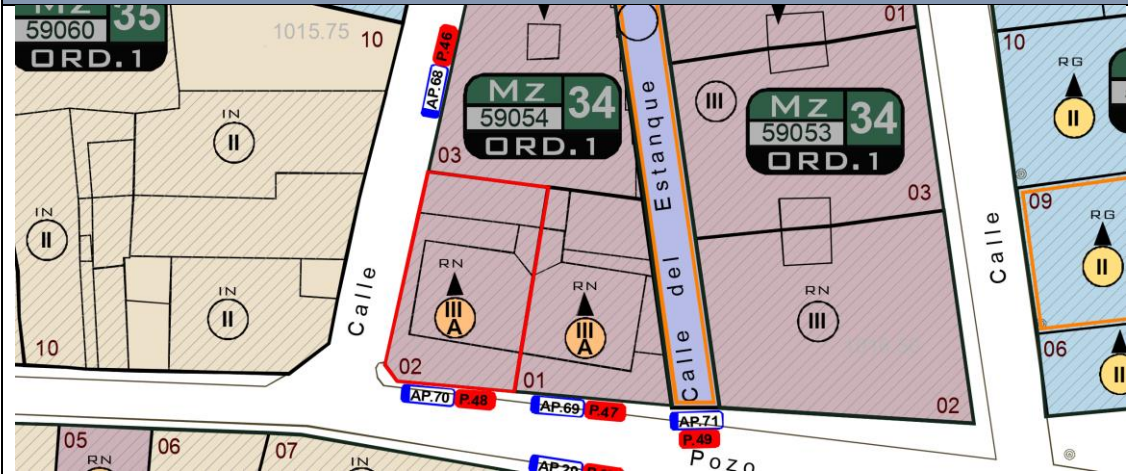
<h1>34.02</h1>	<h2>INMUEBLES CONSIDERADOS ESPECIALMENTE PERJUDICIALES PARA LA CONSERVACIÓN DEL CARÁCTER ESPECÍFICO DEL CONJUNTO HISTÓRICO.</h2>	<h1>P.48</h1>
----------------	--	---------------

MANZANA CATASTRAL	PARCELA CATASTRAL	nº. Policía (catastro)	Estado const.	Grado Protección PEPCH	CONJUNTOS URBANOS	ALTURA PEPCH
34.02	5905402TK8750N0001UE	C. del Pozo, 33	BE			IIIA

FOTOGRAFÍAS



SITUACIÓN



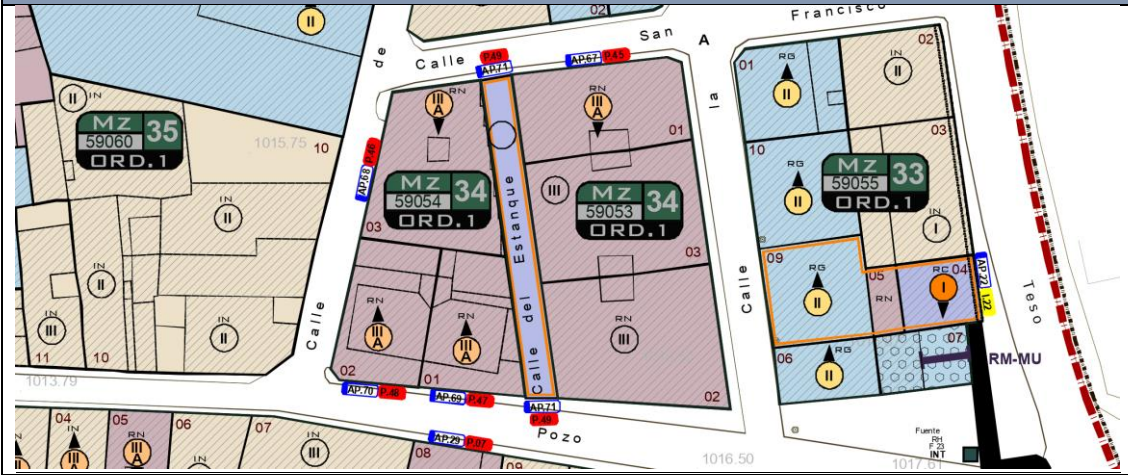
34	INMUEBLES CONSIDERADOS ESPECIALMENTE PERJUDICIALES PARA LA CONSERVACIÓN DEL CARÁCTER ESPECÍFICO DEL CONJUNTO HISTÓRICO.	P.49
----	---	------

MANZANA CATASTRAL	PARCELA CATASTRAL	nº. Policía (catastro)	Estado const.	Grado Protección PEPCH	CONJUNTOS URBANOS	ALTURA PEPCH
34	----- NO ASIGNADA-----	C. San Francisco/C. Pozo	A			OCH

FOTOGRAFÍAS

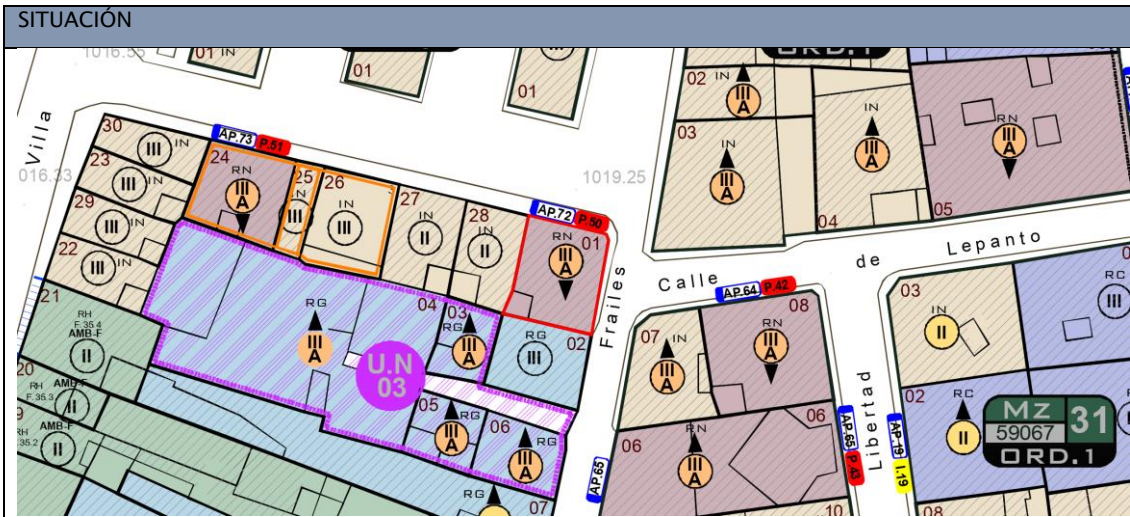



SITUACIÓN



<h1>35.01</h1>	<h2>INMUEBLES CONSIDERADOS ESPECIALMENTE PERJUDICIALES PARA LA CONSERVACIÓN DEL CARÁCTER ESPECÍFICO DEL CONJUNTO HISTÓRICO.</h2>	<h1>P.50</h1>
----------------	--	---------------

MANZANA CATASTRAL	PARCELA CATASTRAL	nº. Policía (catastro)	Estado const.	Grado Protección PEPCH	CONJUNTOS URBANOS	ALTURA PEPCH
35.01	5906001TK8750N	Pz. Campillo, 6	BE			IIIA



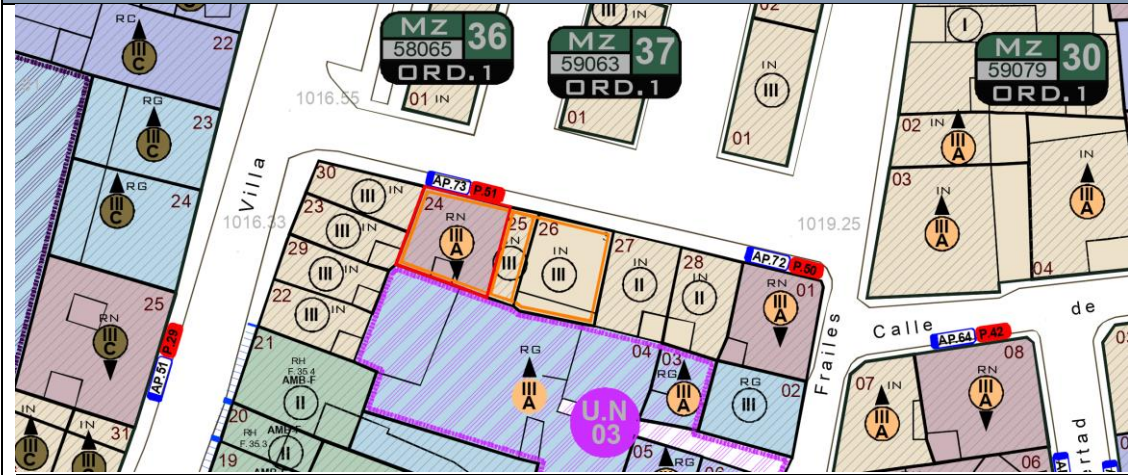
35.24	INMUEBLES CONSIDERADOS ESPECIALMENTE PERJUDICIALES PARA LA CONSERVACIÓN DEL CARÁCTER ESPECÍFICO DEL CONJUNTO HISTÓRICO.	P.51
--------------	--	-------------

MANZANA CATASTRAL	PARCELA CATASTRAL	nº. Policía (catastro)	Estado const.	Grado Protección PEPCH	CONJUNTOS URBANOS	ALTURA PEPCH
35.24	5906024TK8750N	Pza. Campillo, 1	BE			IIIA

FOTOGRAFÍAS



SITUACIÓN



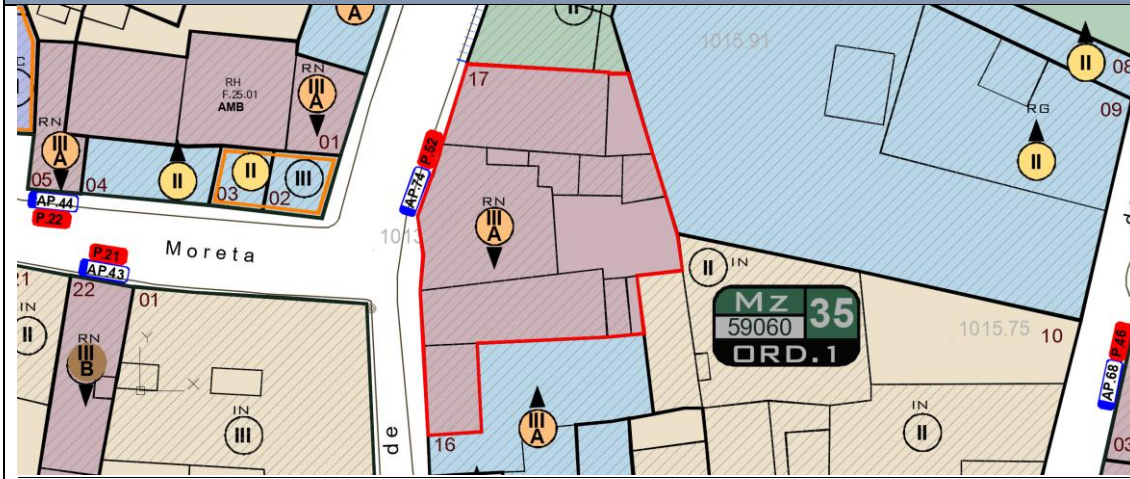
<h1>35.17</h1>	<h2>INMUEBLES CONSIDERADOS ESPECIALMENTE PERJUDICIALES PARA LA CONSERVACIÓN DEL CARÁCTER ESPECÍFICO DEL CONJUNTO HISTÓRICO.</h2>	<h1>P.52</h1>
----------------	--	---------------

MANZANA CATASTRAL	PARCELA CATASTRAL	nº. Policía (catastro)	Estado const.	Grado Protección PEPCH	CONJUNTOS URBANOS	ALTURA PEPCH
35.17	5906017TK8750N0001SE	Av. Villa, 12	BE			IIIA

FOTOGRAFÍAS



SITUACIÓN



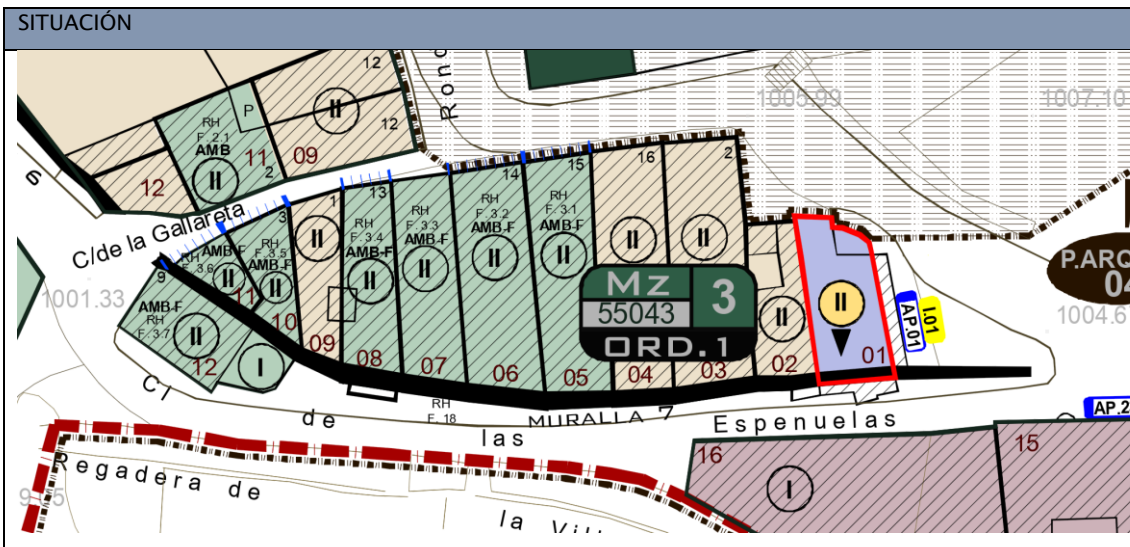
INTEGRACIÓN

INMUEBLES CONSIDERADOS PERJUDICIALES (FICHAS,1 a 22)



<h1>3.1</h1>	<h1>INTEGRACIÓN</h1> <h2>INMUEBLES CONSIDERADOS PERJUDICIALES</h2>	<h1>I.01</h1>
--------------	--	---------------

MANZANA CATASTRAL	PARCELA CATASTRAL	nº. Policía (catastro)	Estado const.	Grado Protección PEPCH	CONJUNTOS URBANOS	ALTURA PEPCH
3.1	5504301TK8750S0001ZA	C. Regadera.6	BE	PERJUDICIAL	MURALLA/IGLESIA	II

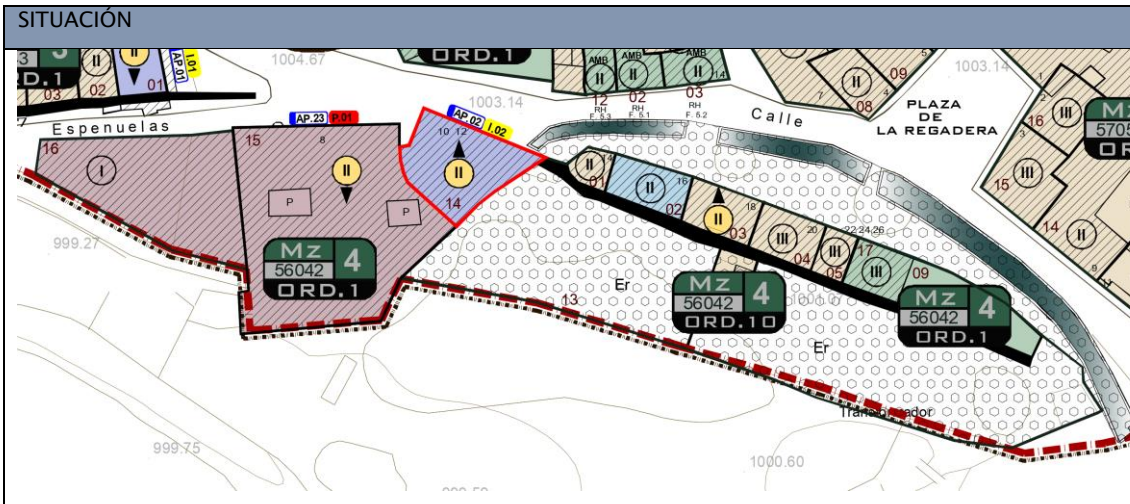


Elementos perjudiciales eliminar.	a	Eliminación del cableado aéreo y de elementos para instalaciones en fachada. Se pondrá de manifiesto la traza de la muralla, hoy desaparecida. Las actuaciones sobre el edificio deberán dirigirse a su integración en el Conjunto Histórico.
--	---	---



<h1>4.14</h1>	<h1>INTEGRACIÓN</h1> <h2>INMUEBLES CONSIDERADOS PERJUDICIALES</h2>	<h1>I.02</h1>
---------------	--	---------------

MANZANA CATASTRAL	PARCELA CATASTRAL	nº. Policia (catastro)	Estado const.	Grado Protección PEPCH	CONJUNTOS URBANOS	ALTURA PEPCH
4.14	5604214TK8750S0001UA	C. Regadera,10	RA			II



Elementos perjudiciales eliminar.	a Eliminación del cableado aéreo y de elementos para instalaciones en fachada. Se pondrá de manifiesto la traza de la muralla, hoy desaparecida. Las actuaciones sobre el edificio deberán dirigirse a su integración en el Conjunto Histórico.
--	---



5.10	INTEGRACIÓN INMUEBLES CONSIDERADOS PERJUDICIALES	I.03
-------------	--	-------------

MANZANA CATASTRAL	PARCELA CATASTRAL	nº. Policia (catastro)	Estado const.	Grado Protección PEPCH	CONJUNTOS URBANOS	ALTURA PEPCH
5.10	5505710TK8750N	Pz. Acacias,4	BE		IGLESIA/REGADERA	IIIA

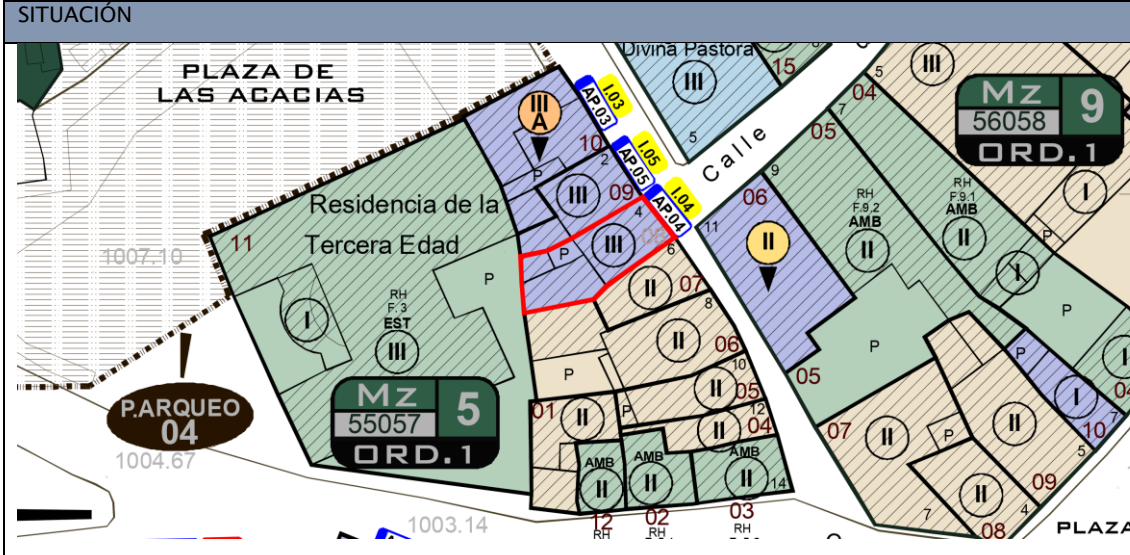


Elementos perjudiciales eliminar.	a	Eliminación del cableado aéreo y de elementos para instalaciones en fachada. Las actuaciones sobre el edificio deberán dirigirse a su integración en el Conjunto Histórico.
-----------------------------------	---	--



5.08	INTEGRACIÓN INMUEBLES CONSIDERADOS PERJUDICIALES	I.04
------	--	------

MANZANA CATASTRAL	PARCELA CATASTRAL	nº. Policía (catastro)	Estado const.	Grado Protección PEPCH	CONJUNTOS URBANOS	ALTURA PEPCH
5.08	5505708TK8750N0001DE	C. Merino,4	BE		IGLESIA/REGADERA	MV



Elementos perjudiciales eliminar.	a Composición y materiales de fachada. Eliminación del cableado aéreo y de elementos para instalaciones en fachada. Las actuaciones sobre el edificio deberán dirigirse a su integración en el Conjunto Histórico.
--	--



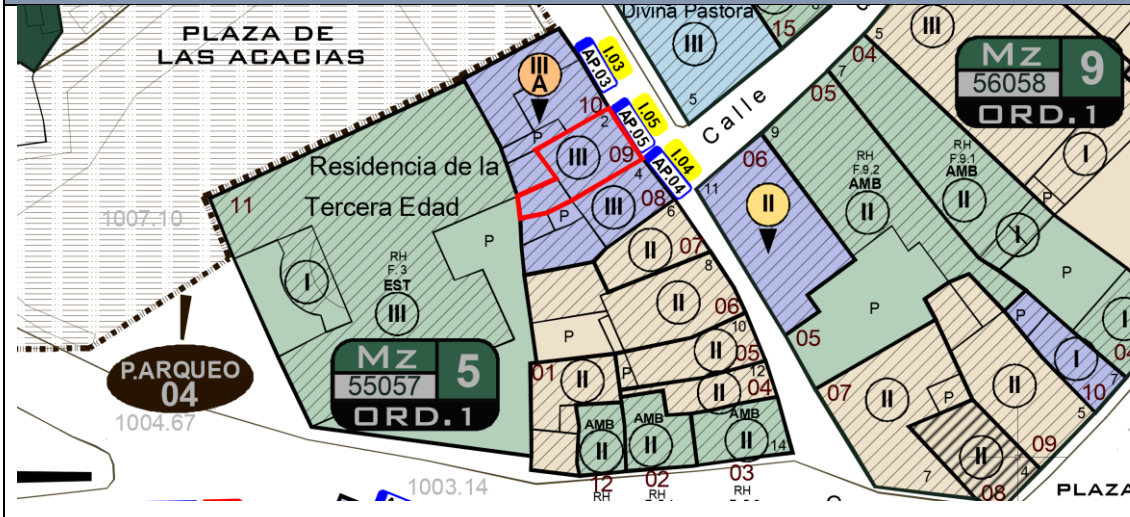
5.09	INTEGRACIÓN INMUEBLES CONSIDERADOS PERJUDICIALES	I.05
------	---	------

MANZANA CATASTRAL	PARCELA CATASTRAL	nº. Policía (catastro)	Estado const.	Grado Protección PEPCH	CONJUNTOS URBANOS	ALTURA PEPCH
5.09	5505709TK8750N0001XE	C. Merino,2	BE		IGLESIA/REGADERA	MV

FOTOGRAFÍAS



SITUACIÓN



Elementos perjudiciales eliminar.	a	Composición y materiales de fachada. Eliminación del cableado aéreo y de elementos para instalaciones en fachada. Las actuaciones sobre el edificio deberán dirigirse a su integración en el Conjunto Histórico.
--	---	--



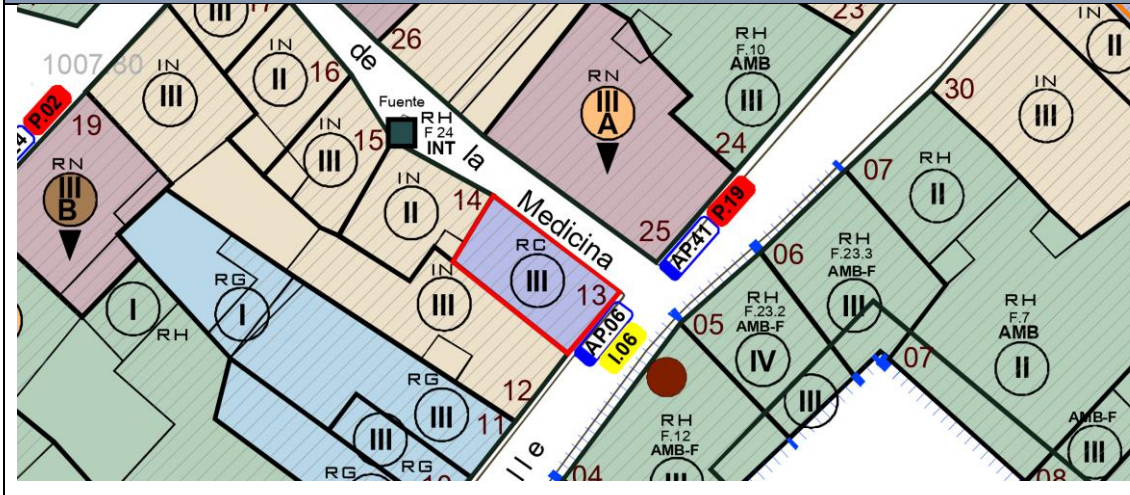
7.13	<h2>INTEGRACIÓN</h2> <h3>INMUEBLES CONSIDERADOS PERJUDICIALES</h3>	I.06
------	--	------

MANZANA CATASTRAL	PARCELA CATASTRAL	nº. Policia (catastro)	Estado const.	Grado Protección PEPCH	CONJUNTOS URBANOS	ALTURA PEPCH
7.13	5606013TK8750N0001ME	C. Mayor,11	BE		MAYOR	MV

FOTOGRAFÍAS



SITUACIÓN




Elementos perjudiciales a eliminar.	<p>Composición fachada C/ Mayor. Balcones en todo el frente. Tratamiento de la planta baja comercial.</p> <p>Eliminación del cableado aéreo y de elementos para instalaciones en fachada.</p> <p>Las actuaciones sobre el edificio deberán dirigirse a su integración en el Conjunto Histórico.</p>
--	---



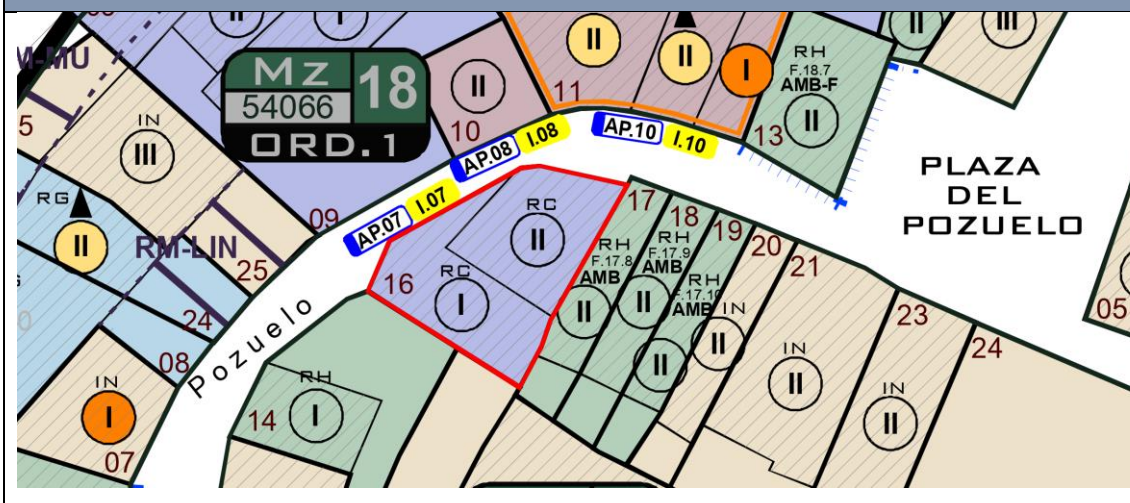
17.16	INTEGRACIÓN INMUEBLES CONSIDERADOS PERJUDICIALES	I.07
-------	---	------

MANZANA CATASTRAL	PARCELA CATASTRAL	nº. Policía (catastro)	Estado const.	Grado Protección PEPCH	CONJUNTOS URBANOS	ALTURA PEPCH
17.16	5506916TK8750N0001WE	C. Pozuelo, 15	BE		POZUELO	OCH

FOTOGRAFÍAS



SITUACIÓN

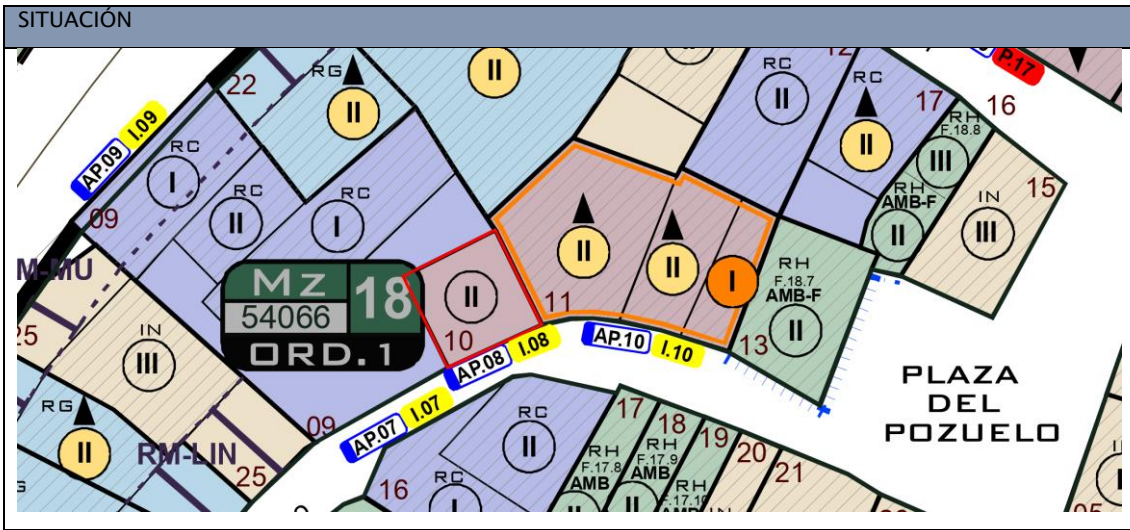



Elementos perjudiciales eliminar.	a	Ladrillo visto en fachada. Cableado aéreo y elementos para instalaciones en fachada. Chimenea sin revestir. Las actuaciones sobre el edificio deberán dirigirse a su integración en el Conjunto Histórico.
--	---	---



18.10	INTEGRACIÓN INMUEBLES CONSIDERADOS PERJUDICIALES	I.08
-------	---	------

MANZANA CATASTRAL	PARCELA CATASTRAL	nº. Policía (catastro)	Estado const.	Grado Protección PEPCH	CONJUNTOS URBANOS	ALTURA PEPCH
18.10	5406610TK8750N0001DE	C. Matadero, 7 ???	RA		POZUELO	OCH

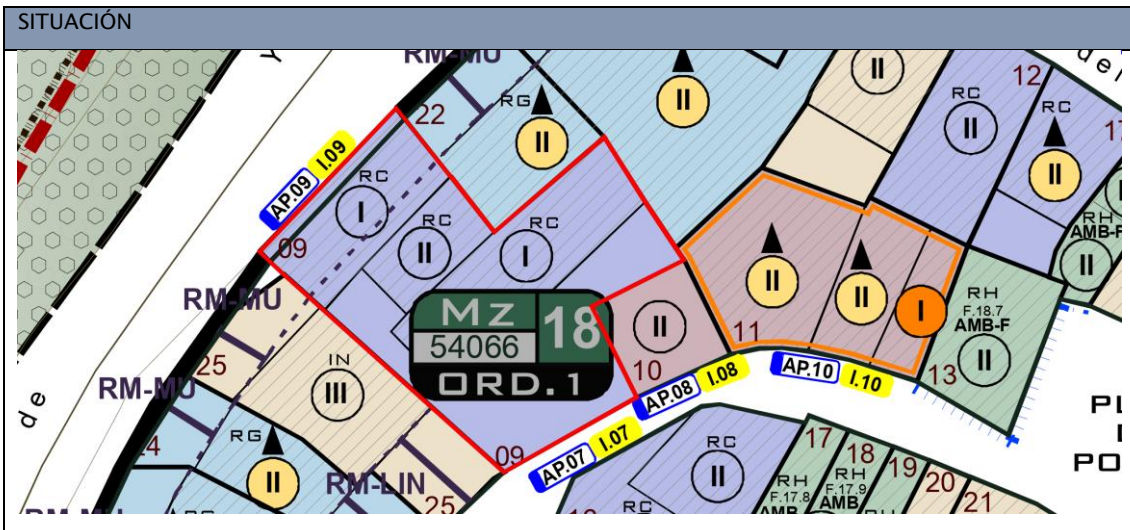


Elementos perjudiciales eliminar.	<p>a</p> <p>Edificio sin interés para la conservación del Conjunto Histórico. Tratamiento inadecuado de las medianeras. Fuerte impacto visual que desentona con el ambiente urbano. Las actuaciones sobre el edificio deberán dirigirse a su integración en el Conjunto Histórico.</p>
--	--



18.09	INTEGRACIÓN INMUEBLES CONSIDERADOS PERJUDICIALES	I.09
-------	---	------

MANZANA CATASTRAL	PARCELA CATASTRAL	nº. Policía (catastro)	Estado const.	Grado Protección PEPCH	CONJUNTOS URBANOS	ALTURA PEPCH
18.09	5406609TK8750N0001IE	Pso. De Yecla, 4	BE		POZUELO/MURALLA	MV

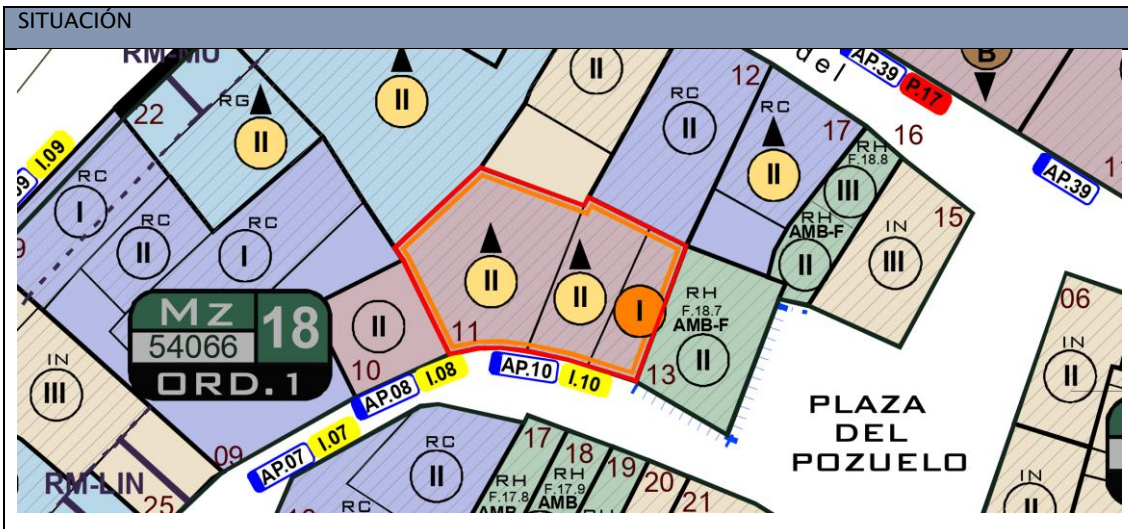


Elementos perjudiciales a eliminar.	Eliminación del tramo de muralla existente, sustitución por muro con composición de huecos no respetuoso con la traza de la cerca. Imagen disconforme para la correcta lectura del BIC. Cubierta de teja de pizarra negra disconforme. Toldo en colores inadecuados. Edificio sin interés para la conservación del Conjunto Histórico. Las actuaciones sobre el edificio deberán dirigirse a su integración en el Conjunto Histórico.
--	---



18.11	INTEGRACIÓN INMUEBLES CONSIDERADOS PERJUDICIALES	I.10
-------	---	------

MANZANA CATASTRAL	PARCELA CATASTRAL	nº. Policía (catastro)	Estado const.	Grado Protección PEPCH	CONJUNTOS URBANOS	ALTURA PEPCH
18.11	5406611TK8750N0001XE	C. Matadero, 9 ????	A		POZUELO	II-I



Elementos perjudiciales a eliminar.	<p>Construcción interior no habitable y resto sin edificar. Muro de fachada tradicional prácticamente desaparecido y muy modificado. Altura insuficiente para disminuir impacto visual de medianera 5406610. Se propone el aumento de volumen en la parcela según plano de alturas y ampliación. Completando frente de fachadas en el Conjunto Urbano Puente - Pozuelo, respetando altura en contacto con la medianera revestida de teja colindante y elevando la edificación para mitigar el impacto de la medianera 5406610. Las actuaciones deberán dirigirse a su integración en el Conjunto Histórico.</p>
--	---



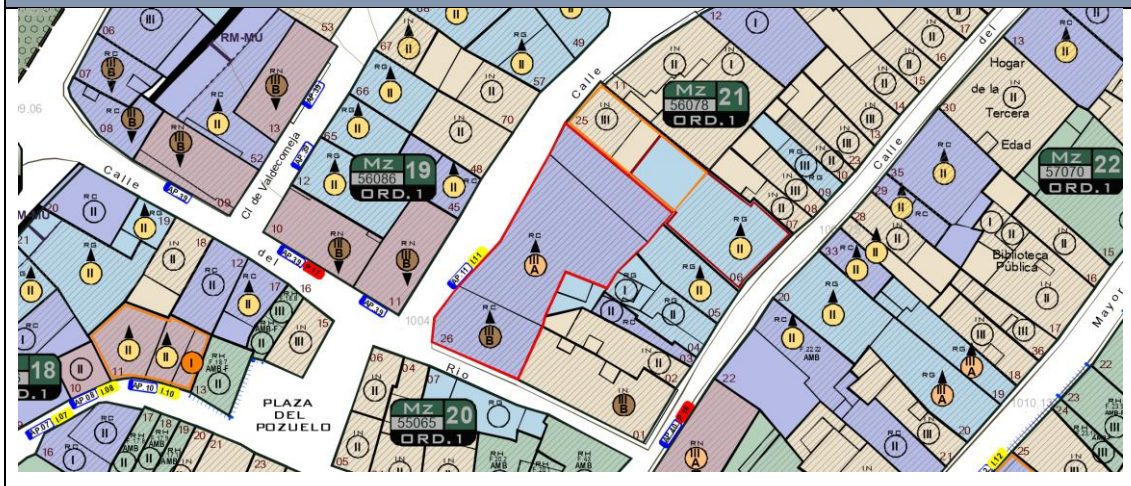
21.26	<h1>INTEGRACIÓN</h1> <h2>INMUEBLES CONSIDERADOS PERJUDICIALES</h2>	I.11
-------	--	------

MANZANA CATASTRAL	PARCELA CATASTRAL	nº. Policía (catastro)	Estado const.	Grado Protección PEPCH	CONJUNTOS URBANOS	ALTURA PEPCH
21.26	5607826TK8750N0001SE	C. Arrieros, 2(D)	BE			IIIA-IIIB

FOTOGRAFÍAS



SITUACIÓN

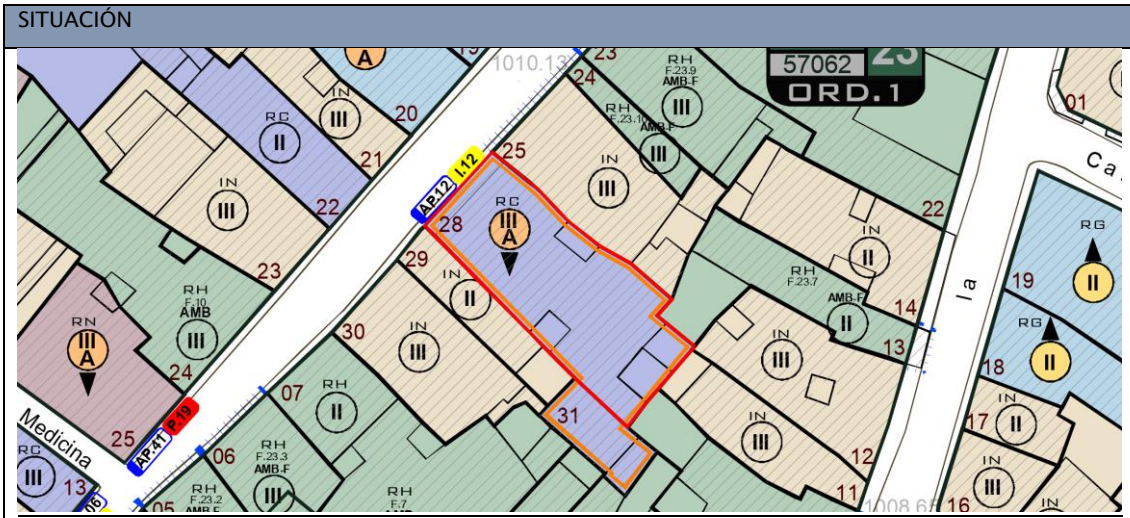



<p>Elementos perjudiciales a eliminar.</p>	<p>Parcela con una construcción en esquina entre C/ del Río y C/ de los Arrieros, resto de la parcela sin edificación o en precario.</p> <p>Colmatación solar sin edificar.</p> <p>Mitigación impacto visual de las medianeras colindantes. Las actuaciones deberán dirigirse a su integración en el Conjunto Histórico.</p>
---	--



23.28	INTEGRACIÓN INMUEBLES CONSIDERADOS PERJUDICIALES	I.12
-------	---	------

MANZANA CATASTRAL	PARCELA CATASTRAL	nº. Policía (catastro)	Estado const.	Grado Protección PEPCH	CONJUNTOS URBANOS	ALTURA PEPCH
23.28	5706228TK8750N	C. Mayor, 22	BE		MAYOR	MV

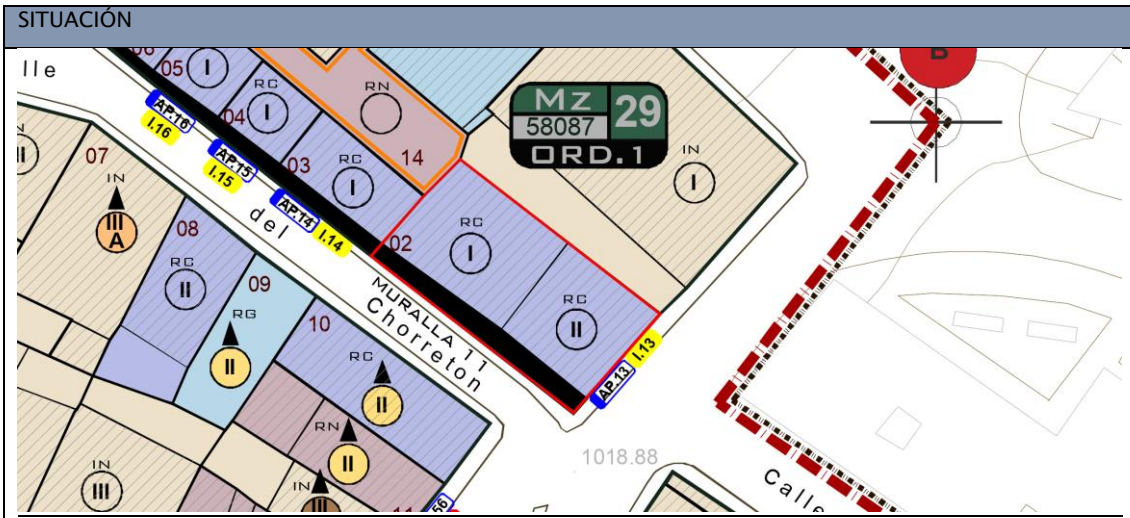


Elementos perjudiciales eliminar.	a	Edificio de altura excesiva. Disconforme con el Planeamiento. Composición inadecuada. Las actuaciones deberán dirigirse a su integración en el Conjunto Histórico.
--	---	--



29.02	INTEGRACIÓN INMUEBLES CONSIDERADOS PERJUDICIALES	I.13
-------	--	------

MANZANA CATASTRAL	PARCELA CATASTRAL	nº. Policía (catastro)	Estado const.	Grado Protección PEPCH	CONJUNTOS URBANOS	ALTURA PEPCH
29.02	5808702TK8750N0001LE	Av. Villa, 37	BE		MURALLA	MV

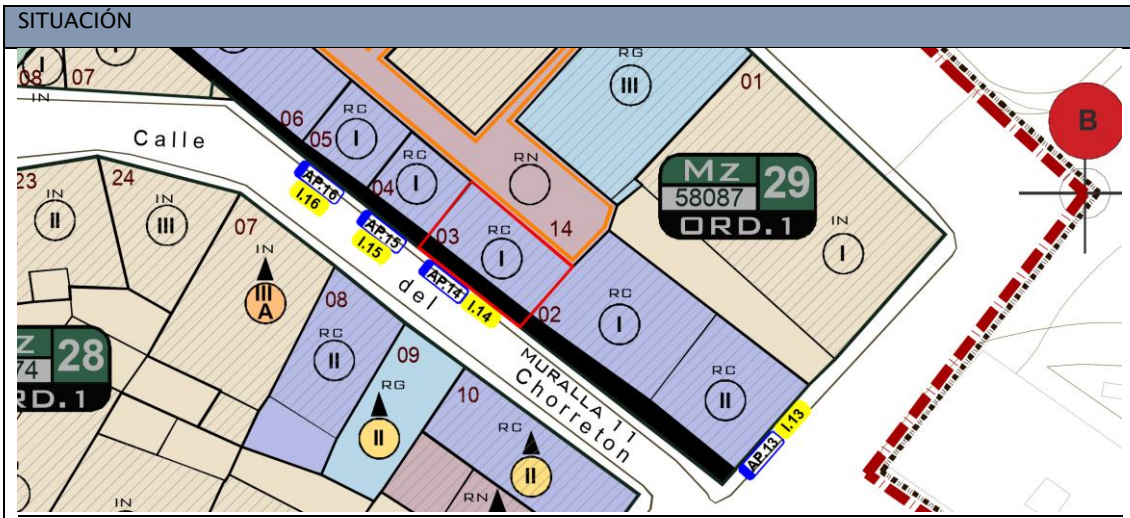



Elementos perjudiciales eliminar.	a	Construcciones y elementos ejecutados sobre la Muralla de la Villa. Las actuaciones deberán dirigirse a su integración en el Conjunto Histórico.
--	---	--



29.03	INTEGRACIÓN INMUEBLES CONSIDERADOS PERJUDICIALES	I.14
-------	--	------

MANZANA CATASTRAL	PARCELA CATASTRAL	nº. Policía (catastro)	Estado const.	Grado Protección PEPCH	CONJUNTOS URBANOS	ALTURA PEPCH
29.03	5808703TK8750N0001TE	C. Chorrotón, 9	BE		MURALLA	MV

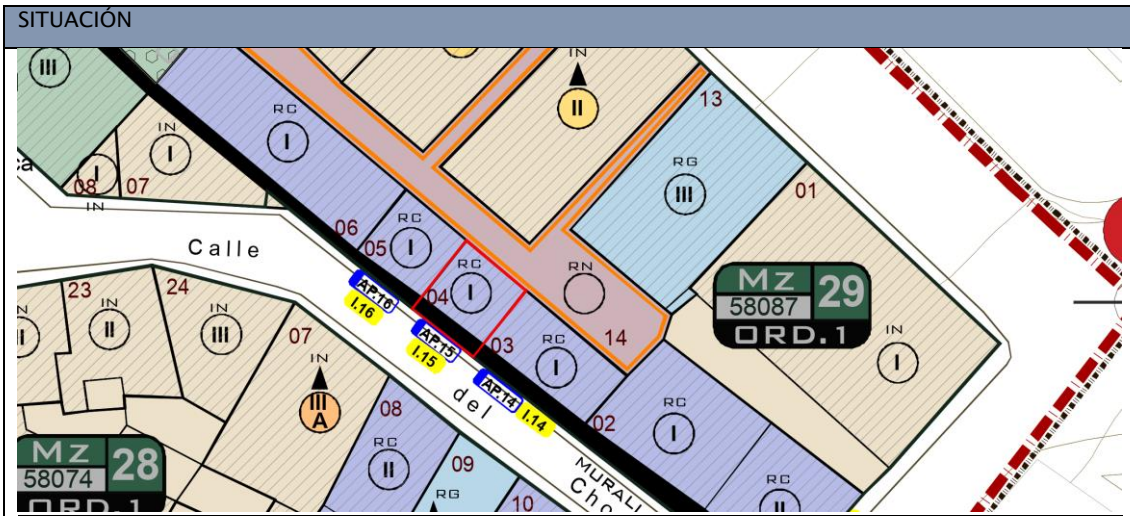


Elementos perjudiciales eliminar.	a	Desaparición de la Muralla de la Villa. Composición y tratamiento de la fachada. Las actuaciones deberán dirigirse a su integración en el Conjunto Histórico.
--	---	---



29.04	<h2>INTEGRACIÓN</h2> <h3>INMUEBLES CONSIDERADOS PERJUDICIALES</h3>	I.15
-------	--	------

MANZANA CATASTRAL	PARCELA CATASTRAL	nº. Policía (catastro)	Estado const.	Grado Protección PEPCH	CONJUNTOS URBANOS	ALTURA PEPCH
29.04	5808704TK8750N0001FE	C. Chorretón, 7	BE		MURALLA	MV

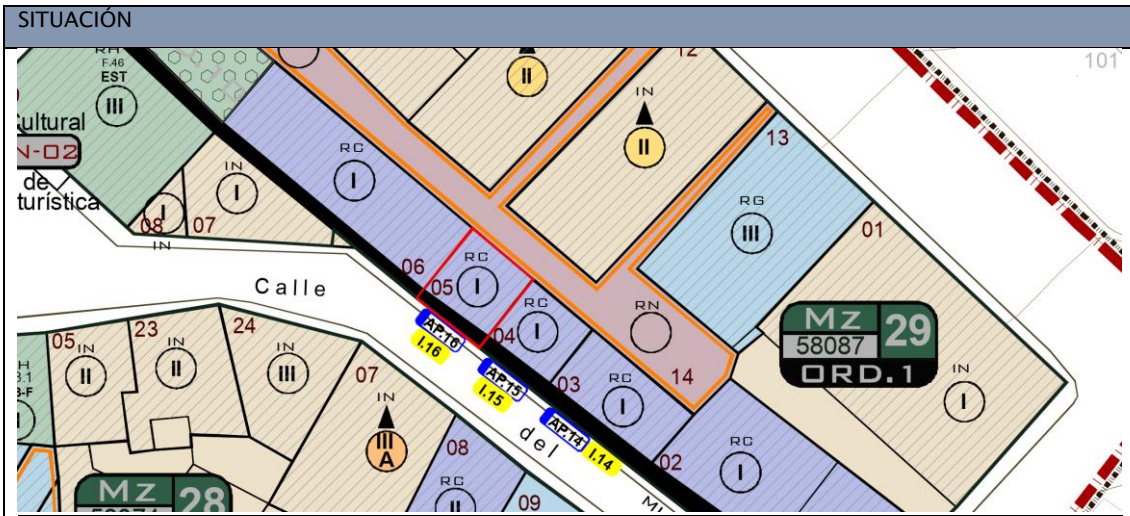


Elementos perjudiciales eliminar.	a	Desaparición de la Muralla de la Villa. Composición y tratamiento de la fachada. Las actuaciones deberán dirigirse a su integración en el Conjunto Histórico.
--	---	---



29.05	INTEGRACIÓN INMUEBLES CONSIDERADOS PERJUDICIALES	I.16
-------	---	------

MANZANA CATASTRAL	PARCELA CATASTRAL	nº. Policía (catastro)	Estado const.	Grado Protección PEPCH	CONJUNTOS URBANOS	ALTURA PEPCH
29.05	5808705TK8750N0001ME	C. Chorretón, 5	BE		MURALLA	MV



Elementos perjudiciales eliminar.	a	Desaparición de la Muralla de la Villa. Composición y tratamiento de la fachada. Las actuaciones deberán dirigirse a su integración en el Conjunto Histórico.
-----------------------------------	---	---



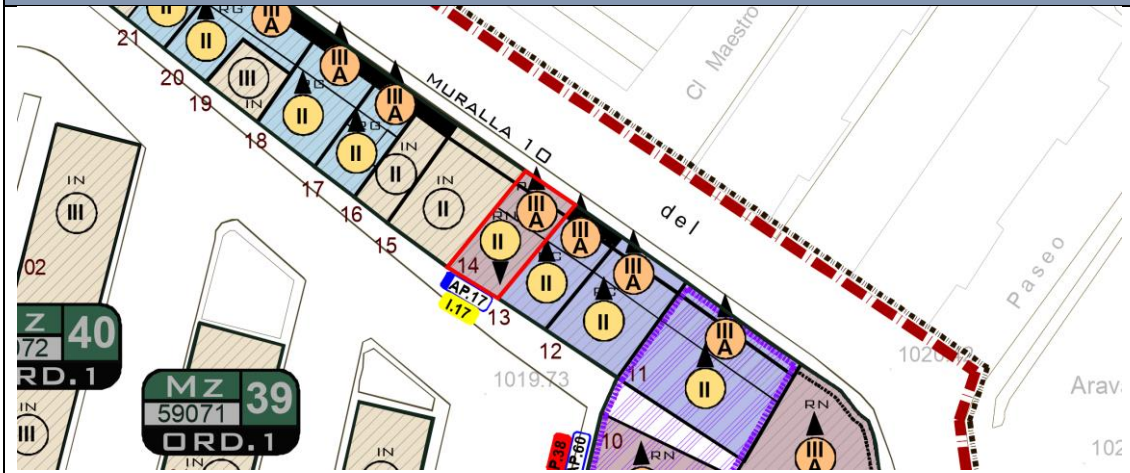
30.14	INTEGRACIÓN INMUEBLES CONSIDERADOS PERJUDICIALES	I.17
-------	--	------

MANZANA CATASTRAL	PARCELA CATASTRAL	nº. Policia (catastro)	Estado const.	Grado Protección PEPCH	CONJUNTOS URBANOS	ALTURA PEPCH
30.14	5907914TK8750N0001EE	Pza. Campillo, 14	BE		MURALLA	IIIA-II

FOTOGRAFÍAS



SITUACIÓN



Elementos perjudiciales eliminar.	a	Desaparición de la Muralla de la Villa. Composición y tratamiento de la fachada. Altura excesiva. Las actuaciones deberán dirigirse a su integración en el Conjunto Histórico.
--	---	--



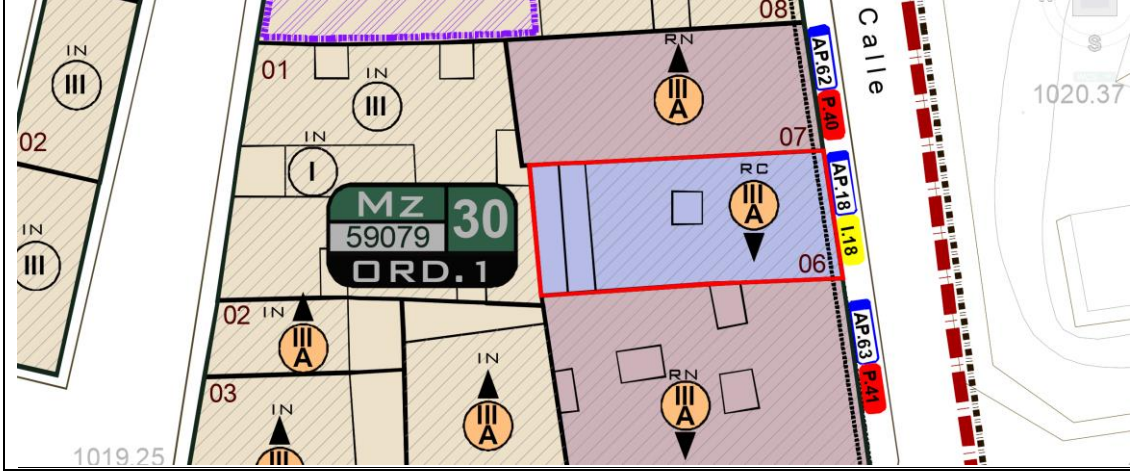
30.06	INTEGRACIÓN INMUEBLES CONSIDERADOS PERJUDICIALES	I.18
-------	--	------

MANZANA CATASTRAL	PARCELA CATASTRAL	nº. Policía (catastro)	Estado const.	Grado Protección PEPCH	CONJUNTOS URBANOS	ALTURA PEPCH
30.06	5907906TK8750N	c. tesoro, 17	BE		MURALLA - LOS FRAILES	MV

FOTOGRAFÍAS



SITUACIÓN

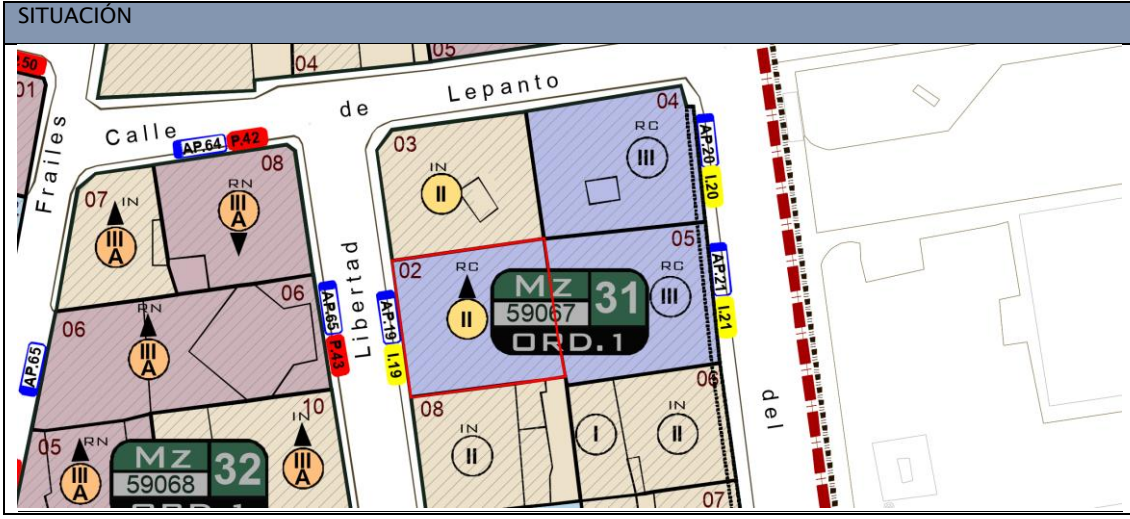



Elementos perjudiciales eliminar.	a	Alero de dimensiones excesivas. Cerramiento y terraza sobre cubierta.
--	---	---



31.02	INTEGRACIÓN INMUEBLES CONSIDERADOS PERJUDICIALES	I.19
-------	---	------

MANZANA CATASTRAL	PARCELA CATASTRAL	nº. Policia (catastro)	Estado const.	Grado Protección PEPCH	CONJUNTOS URBANOS	ALTURA PEPCH
31.02	5906702TK8750N0001QE	C. Libertad, 9	BE			OCH

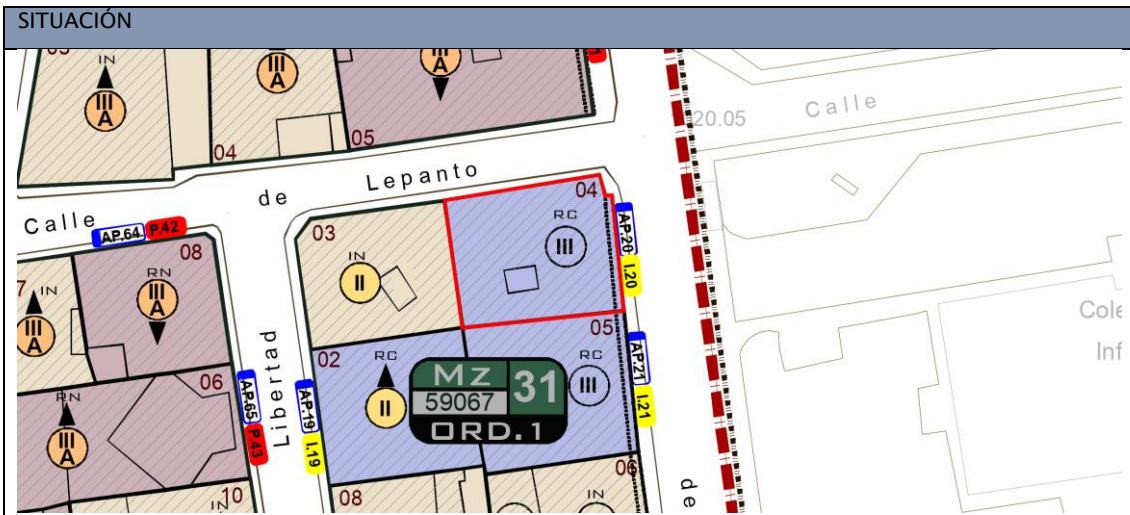


Elementos perjudiciales a eliminar.	a Tipología, composición de fachada no adecuada al Conjunto Histórico.
--	--



31.04	INTEGRACIÓN INMUEBLES CONSIDERADOS PERJUDICIALES	I.20
-------	---	------

MANZANA CATASTRAL	PARCELA CATASTRAL	nº. Policia (catastro)	Estado const.	Grado Protección PEPCH	CONJUNTOS URBANOS	ALTURA PEPCH
31.04	5906704TK8750N	C. Lepanto, 8	BE		MURALLA	MV



Elementos perjudiciales eliminar.	a	Instalaciones, cerramientos y materiales intrusos.
--	---	--



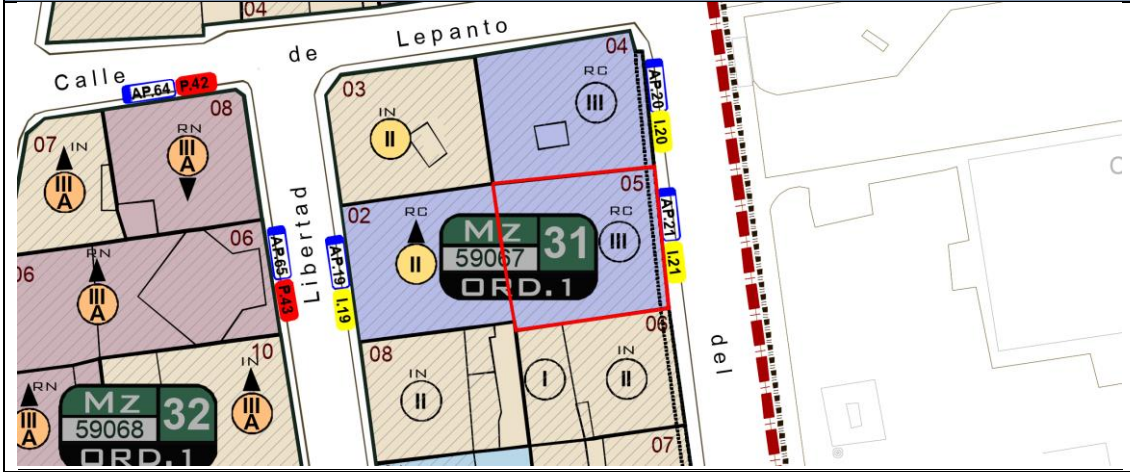
31.05	<h2 style="margin: 0;">INTEGRACIÓN</h2> <p style="margin: 0;">INMUEBLES CONSIDERADOS PERJUDICIALES</p>	I.21
-------	--	------

MANZANA CATASTRAL	PARCELA CATASTRAL	nº. Policia (catastro)	Estado const.	Grado Protección PEPCH	CONJUNTOS URBANOS	ALTURA PEPCH
31.05	5906705TK8750N	C. Teso, 13	BE		MURALLA	MV

FOTOGRAFÍAS



SITUACIÓN



Elementos perjudiciales a eliminar.	a Instalaciones, cerramientos y materiales intrusos.
--	--



33.04	INTEGRACIÓN INMUEBLES CONSIDERADOS PERJUDICIALES	I.22
-------	---	------

MANZANA CATASTRAL	PARCELA CATASTRAL	nº. Policía (catastro)	Estado const.	Grado Protección PEPCH	CONJUNTOS URBANOS	ALTURA PEPCH
33.04	5905504TK8750N0001YE	C. del Teso, 3, Trasera desuso	BE		MURALLA	OCH

FOTOGRAFÍAS



SITUACIÓN

